



**MARIJINA
ROMARSKA POT**
Romarska knjižica

**MARIJANSKI
HODOČASNIČKI PUT**
Hodočasnička knjižica

**MARY'S
PILGRIMAGE ROUTE**
Pilgrimage Booklet

**MARIEN
PILGERWEG**
Pilgerheft



Zagorje

KOLOFON

Izdal in založil / Izdavač i nakladnik / Published by / Herausgeber:

Kozjanski park

(projekt Marijina romarska pot / projekt Marijanski hodočasnički put /

project Mary's Pilgrimage Route / Projekt Marienpilgerweg

OP IPA SI – HR 2007 – 2013)

Zanj / Za njega / Representative / Vertreten durch:

mag. Teo Hrvoje Oršanič

Vodja projekta / Voditeljica projekta / Project Leader / Projektleitung:

Tatjana Zalokar

Avtorji besedil / Autori tekstova / Text / Autoren:

Nina Lojen, Tanja Perc, mag. Uroš Vidovič, Tatjana Zalokar, Lucija Zorenč

Avtorji fotografij / Autori fotografija / Photographs / Fotografien:

Izidor Kotnik, Matevž Lenarčič, mag. Uroš Vidovič, Dušan Klenovšek,

mag. Teo Hrvoje Oršanič, Marijan Petek, Stane Jeršič, Rado Škrjanec, Tanja Kmetec,

Damjan Šemenko, Marjana Logar Kelc, Milan Klemenčič, mag. Bernarda Ban,

Foto Tone d.o.o., Foto Blisk, Hosting zahod & vzhod svetovanje d.o.o., arhiv Turizem

Podčetrtek, arhiv Turizem Rogaška Slatina, arhiv TIC Rogatec, arhiv Kozjanski park

Lektoriranje in prevod / Lektoriranje i prijevod / Translation /

Lektorat und Übersetzungen: U.T.A. prevajanje

Produkcija in tisk / Produkcija i tisak / Production and printing /

Produktion und Druck: Argos

Naklada / Naklada / Print run / Druckauflage: 1000

Podsreda, avgust / kolovoz / August 2011



Kozjanski park

Kozjanski park

Podsreda 45, SI-3257 Podsreda

Tel.: +386 (0)3 800 71 00

e-pošta / e-mail: kozjanski-park@kp.gov.si

www.kozjanski-park.si, www.marijina-romarska-pot.com

MARIJINA ROMARSKA POT

Romarska knjžica

MARIJANSKI HODOČASNIČKI PUT

Hodočasnička knjžica

MARY'S PILGRIMAGE ROUTE

Pilgrimage Booklet

MARIENPILGERWEG

Pilgerheft

OSEBNI PODATKI / OSOBNİ PODACI PERSONAL DETAILS / PERSÖNLICHE ANGABEN

Ime in priimek / Ime i prezime
Name and Surname / Name und Vorname

Naslov / Adresa / Address / Adresse

Telefonska številka / Broj telefona
Phone Number / Telefonnummer

E-pošta / E-mail

6-9 UVODNIK / UVOD / INTRODUCTION / EINFÜHRUNG

10-13 OZNAČITEV POTI / OZNAČENOST PUTA ROUTE MARKINGS / WEGMARKIERUNG

14 KARTA POTI / KARTA PUTA / ROUTE MAP / LANDKARTE

15-60 KONTROLNE TOČKE NA POTI KONTROLNE TOČKE NA PUTU CHECKPOINTS ALONG ROUTE KONTROLLPUNKTE AUF DEM WEG

- 16** Zgornja Velka [1]
- 17** Jareninski Dol [2]
- 18** Pernica [3]
- 19** Malečnik [4]
- 20** Zgornji Duplek [5]
- 21** Vurberk [6]
- 22** Ptuj [7]
- 23** Videm pri Ptuju [8]
- 24** Podlehnik [9]
- 25** Ptujška Gora [10]
- 26** Donačka gora [11]
- 27** Ložno [12]
- 28** Boč [13]
- 29** Ljubično [14]
- 30** Sladka Gora [15]
- 31** Šmarje pri Jelšah [16]
- 32** Završe pri Grobelnem [17]
- 33** Botričnica [18]

- 34** Slivnica pri Celju [19]
- 35** Kalobje [20]
- 36** Dobje pri Planini [21]
- 37** Planina pri Sevnici [22]
- 38** Zagorje [23]
- 39** Kozje [24]
- 40** Podsreda [25]
- 41** Svete gore nad Bistrico ob Sotli [26]
- 42** Bistrica ob Sotli [27]

- 43** Rogatec [28]
- 44** Rogaška Slatina (Tržišče) [29]
- 45** Podčetrtek (Slake) [30]
- 46** Olimje [31]
- 47** Buče [32]

- 48** Žetale [33]
- 49** Gornja Radgona [34]
- 50** Rodmošci [35]
- 51** Negova [36]
- 52** Sveta Trojica v Slovenskih goricah [37]
- 53** Vitomarci [38]
- 54** Juršinci [39]
- 55** Polenšak [40]
- 56** Gorišnica [41]
- 57** Zavrč [42]
- 58** Drenovec [43]
- 59** Paradiž [44]
- 60** Sveti Avguštin [45]

UVODNIK

Slovenija je dežela, kjer skoraj na vsakem hribu kraljuje cerkev, kapela ali znamenje. Človek je v preteklosti do njih romal peš in ustvaril številne poti. Del njih danes združujemo v novo Marijino romarsko pot, ki naj vsakega popotnika – romarja ali ljubitelja narave – pripelje do zadanega cilja.

Marijina romarska pot povezuje slovenska in hrvaška Marijina svetišča, med katerimi so najpomembnejša romarska središča Ptujška Gora in Svete gore nad Bistrico ob Sotli v Sloveniji ter Marija Bistrica na Hrvaškem. Pot je del mednarodne istoimenske kulturne romarske poti Čenstohova (Poljska) – Levoča (Slovaška) – Mariazell (Avstrija) – Ptujška Gora in Svete gore nad Bistrico ob Sotli (Slovenija) – Marija Bistrica (Hrvaška). 409 km dolga pot v Sloveniji in 393 km na Hrvaškem je namenjena romarjem, pohodnikom, ljubiteljem narave in kulturne dediščine ter vsem tistim, ki želijo spoznati še neodkrita, zanimive kraje.

V Sloveniji se Marijina romarska pot deli na zahodno in vzhodno smer in ima skupaj štiri različice poti, med katerimi lahko izbira romar oziroma popotnik.

Obe smeri se nadaljujeta naprej po Hrvaški vse do Marije Bistrice.

UVOD

Slovenija ja država u kojoj na gotovo svakom brdu nalazimo crkvu, kapelu ili znamenje. Ljudi su u prošlosti ta mjesta hodočastili pješke i stvorili brojne puteve. Dio tih puteva danas tvori novi Marijanski hodočasnički put koji će svakog putnika – hodočasnika ili ljubitelja prirode – dovesti do zadanog cilja.

Marijanski hodočasnički put povezuje slovenska i hrvatska Marijina svetišta, među kojima su najpoznatija hodočasnička svetišta Ptujška Gora i Svete Gore nad Bisticom ob Sotli u Sloveniji, te Marija Bistrica u Hrvatskoj. Put je dio istoimenog međunarodnog kulturnog hodočasničkog puta Čenstohova (Poljska) – Levoča (Slovačka) – Mariazell (Austrija) – Ptujška Gora i Svete Gore nad Bisticom ob Sotli (Slovenija) – Marija Bistrica (Hrvatska). Put koji je u Sloveniji dugačak 409 km i Hrvatskoj 393 km namijenjen je hodočasticima, planinarima, ljubiteljima prirode i kulturne baštine, kao i svima onima koji žele upoznati neotkrivene, zanimljive krajeve.

U Sloveniji se Marijanski hodočasnički put dijeli na zapadni i istočni smjer, te hodočasticima odnosno putnicima nudi ukupno četiri varijante puta.

Oba se smjera nastavljaju kroz Hrvatsku do Marije Bistrice.

INTRODUCTION

Slovenia is a country where almost every hill is crowned by a church, chapel or shrine. In the past, people went on pilgrimages on foot, so many routes were created. Some of these are now included in Mary's Pilgrimage Route, which now takes every hiker - pilgrim or nature enthusiast - to their chosen destination.

Mary's Pilgrimage Route connects Slovenian and Croatian places of worship dedicated to Saint Mary, including the most important pilgrimage sites, such as Ptujška Gora and Svete gore above Bistrica ob Sotli in Slovenia, and Marija Bistrica in Croatia. The route is part of the international cultural pilgrimage route of the same name connecting Częstochowa (Poland) – Levoča (Slovakia) – Mariazell (Austria) – Ptujška Gora and Svete gore above Bistrica ob Sotli (Slovenia) – Marija Bistrica (Croatia). The 409-kilometre route in Slovenia and 393 kilometres in Croatia are intended for pilgrims, hikers, nature and cultural heritage enthusiasts, and anyone who wants to discover new and interesting places.

There are two branches of the Mary's Pilgrimage Route in Slovenia, the western and the eastern, with four different versions of the route from which pilgrims or travellers may choose.

Both branches continue into Croatia and on to Marija Bistrica.

EINFÜHRUNG

Slowenien ist ein Land, in dem fast auf jedem Hügel eine Kirche, Kapelle oder ein Bildstock stehen. Die Menschen pilgerten früher zu Fuß an diese Orte und schufen so zahlreiche Wanderwege. Einen Teil dieser Wege vereinen wir heute auf diesem neuen Marienpilgerweg, der jeden Wanderer - egal ob Pilger oder Naturliebhaber - zum vorgegebenen Ziel bringen wird.

Der Marienpilgerweg verbindet slowenische und kroatische Marienwallfahrtsorte. Die wichtigsten Wallfahrtsorte unter ihnen sind: Ptujška Gora und Svete gore über Bistrica ob Sotli in Slowenien sowie Marija Bistrica in Kroatien. Dieser Pilgerweg ist ein Teil des gleichnamigen internationalen kulturellen Pilgerwegs Tschenstochau (Polen) – Leutschau (Slowakei) – Mariazell (Österreich) – Ptujška Gora und Svete gore über Bistrica ob Sotli (Slowenien) – Marija Bistrica (Kroatien). Die Wege in Slowenien (409 km) und Kroatien (393 km) sind für Pilger, Wanderer, Natur- und Kulturliebhaber vorgesehen sowie für all diejenigen, die gerne unentdeckte und interessante Orte besuchen möchten. In Slowenien wird der Marienpilgerweg in die westliche und östliche Richtung geteilt und dem Pilger bzw. Wanderer stehen insgesamt vier Wegvarianten zur Auswahl.

Die beiden Richtungen setzen sich dann in Kroatien bis nach Marija Bistrica fort.

OZNAČITEV POTI Marijina romarska pot je v Sloveniji označena v skladu z Zakonom o planinskih poteh in Navodili za označevanje tematskih pohodnih poti.

Kjer Marijina romarska pot poteka po trasi planinske poti, je ta označena z belo-rdečo Knafelčevo markacijo, smerno puščico in smerno tablo. Kjer teče tudi evropska pešpot, je uporabljena še rumeno-rdeča markacija. Na preostalem delu Marijine romarske poti je ta označena z belo-rumeno markacijo, rumeno smerno puščico in smerno tablo za tematske pohodne poti. Na glavnih križiščih poti je smernim tablam dodana tablica z logotipom Marijine romarske poti.

Na pomembnejših točkah Marijine romarske poti stojijo informacijski panoji, kjer so navedene vse pomembne informacije o poti. Ob vseh Marijinih cerkvah ob poti in drugih pomembnih objektih kulturne dediščine pa najdemo informacijske table s pomembnejšimi podatki. Za počitek je ob poti urejenih 30 počivališč.

OZNAČENOST PUTA Marijanski hodočasniški put je u Sloveniji označen u skladu sa Zakonom o planinskim putevima i Uputama za označavanje tematskih pješačkih puteva.

Tamo gdje Marijanski hodočasnički put dijeli trasu s planinarskim putem, isti je označen bijelo-crvenim planinarskim oznakama, strelicama za smjer i putokazima. Na dijelovima kojima prolazi i europski pješački put se dodatno koriste i žuto-crvene oznake. Na ostalim dijelovima je Marijanski hodočasnički put označen bijelo-žutim oznakama, žutim strelicama za smjer i putokazima za tematske pješačke puteve. Na glavnim križanjima puteva je putokazima dodana i tablica s logotipom Marijanskog hodočasničkog puta.

Na važnijim točkama Marijanskog hodočaničkog puta stoje informativni panoji koji sadrže sve važne informacije o putu. Uz sve Marijanske crkve na putu i druge istaknute objekte kulturne baštine nalazimo informativne table s važnijim podacima. Uz put je uređeno 30 odmorišta.


ROUTE MARKINGS Mary's Pilgrimage Route is marked in Slovenia in accordance with the Mountain Paths Act and the Instructions for Marking Thematic Hiking Routes.

Where it runs the same course as the mountain path, it is marked with a red and white circle paint blaze, a direction arrow and a red direction signboard with a white inscription. Where it follows the same route as the European walking route, it is marked with a red and yellow circle. Other parts of Mary's Pilgrimage Route are marked with white and yellow blazes, yellow direction arrows and yellow direction signboards with a white inscription. The direction signboards at main route crossroads have an additional board with the Mary's Pilgrimage Route logo.

Information boards with important information on the route can be found at the main points of Mary's Pilgrimage Route, while there are additional information panels near every St. Mary's church included in the route and other cultural landmarks, which include relevant details on the sights. There are 30 rest stops along the route.

WEGMARKIERUNG Der Marienpilgerweg ist in Slowenien gemäß dem slowenischen Gesetz zu Wanderwegen und den Anleitungen zur Markierung der thematischen Wanderwege gekennzeichnet. Wo der Marienpilgerweg auf der Trasse des Wanderwegs verläuft, ist er gemäß dem Gesetz zu Wanderwegen mit einer rot-weißen Wegmarkierung, einem Richtungspfeil und einer roten Wegtafel mit weißer Aufschrift gekennzeichnet. Die anderen Teile des Marienpilgerwegs sind mit einer weiß-gelben Markierung, einem gelben Richtungspfeil und einer gelben Wegtafel für thematische Wanderwege gekennzeichnet. An Hauptkreuzungen des Wegs befindet sich neben der Wegtafel auch eine Tafel mit dem Logo des Marienpilgerwegs. An wichtigen Punkten des Marienpilgerwegs befinden sich Informationstafeln mit den wichtigsten Hinweisen zum Weg. Bei allen Marienkirchen auf dem Weg und anderen wichtigen Objekten der Kulturstätten befinden sich ebenfalls Informationstafeln mit den wichtigsten Angaben. Auf dem Weg gibt es 30 Rastplätze.

LEGENDA / LEGENDA / LEGEND / LEGENDE



žig se nahaja v skrinjici na objektu
pečat se nahaja u škrinjici na objektu
stamp is in a box at the building
der Stempel befindet sich im Kästchen auf dem Objekt



žig se nahaja v objektu
pečat se nahaja u objektu
stamp is in the building
der Stempel befindet sich im Objekt



Ptujška Gora 45min
Jelovice 2h 30min
PZS, PD Ptuja



Markacija in smerna tabla za planinske poti / Oznake i putokazi za planinske puteve / Marking and direction signboards for mountain paths / Markierung und Wegtafel für Wanderwege



Markacija za evropske pešpote / Oznake evropskih pješačkih puteva / Markings for European walking trails / Markierung für die europäischen Fernwanderwege



Grad Podsreda 45min
Svete gore 2h 45min
PZS, PD Almanske toplice

Markacija in smerna tabla za tematske pohodne poti / Oznake i putokazi za tematske pješačke puteve / Markings and direction signboards for thematic hiking routes / Markierung und Wegtafel für thematische Wanderwege

Zgornja Velka



CERKEV MARIJE SNEŽNE
CRKVA MARIJE SNJEŽNE
CHURCH OF OUR LADY OF THE SNOWS
KIRCHE DER MARIA SCHNEE



Jareninski Dol



CERKEV MARIJINEGA VNEBOVZETJA
CRKVA MARIJINOG UZNESENJA
CHURCH OF THE ASSUMPTION
KIRCHE MARIÄ HIMMELFAHRT



Pernica



Gostilna Kramberger / Gostionica Kramberger
Kramberger Inn / Gasthaus Kramberger
Pernica 4, SI-2231 Pernica

Malečnik



CERKEV DEVICE MARIJE NA GORCI
CRKVA DJEVICE MARIJE NA GORCI
CHURCH OF THE VIRGIN MARY ON GORCA
KIRCHE DER JUNGFRAU MARIA AUF GORCA



Pizzeria Črni Baron / Črni Baron Pizzeria
Malečnik 158, SI-2229 Malečnik

Zgornji Duplek



Bar Splavar / Splavar Bar
Zgornji Duplek 5, SI-2241 Spodnji Duplek,

Vurberk



CERKEV MARIJINEGA VNEBOVZETJA
CRKVA MARIJINOG UZNESENJA
CHURCH OF THE ASSUMPTION
KIRCHE MARIÄ HIMMELFAHRT



skrinjica na vaškem domu / škrinjica na seoskom domu
box at a village home / Kästchen am Dorfhaus
Vurberk 93, SI-2241 Spodnji Duplek

Ptuj



Hotel Mitra / Mitra Hotel
Prešernova 6, SI-2250 Ptuj

Videm pri Ptuj



Okrepčevalnica pri Treh lipah / Zalogajnica pri Treh lipah
Pri Treh lipah Cafe / Café Pri Treh lipah
Videm pri Ptuj 48, SI-2284 Videm pri Ptuj

Podlehnik



CERKEV DJEVICE MARIJE
CRKVA DJEVICE MARIJE
CHURCH OF THE VIRGIN MARY
KIRCHE DER JUNGFRAU MARIA



skrinjica na Gostišču Ob ribniku / škrinjica na prenočištu Ob ribniku
box at Ob ribniku Inn / Kästchen am Gasthaus
Ob ribniku, Dežno 6/a, SI-2286 Podlehnik

Ptujska Gora



BAZILIKA MARIJE ZAVETNICE
BAZILIKA MARIJE ZAŠTITINICE
BASILICA OF OUR LADY OF MERCY
MUTTERGOTTESKIRCHE



Župnijski urad Ptujška Gora / Župni ured Ptujška Gora
Parish Office Ptujška Gora / Pfarramt Ptujška Gora
Ptujška gora 40, SI-2323 Ptujška Gora

Donačka gora



skrinjica na Rudijevem domu pod Donačko gorom
škrinjica na Rudijevem domu pod Donačkom gorom
box at the Rudijev dom mountain hut under Donačka gora
Kästchen am Berghaus Rudijev dom unter Donačka gora
Donačka gora 37 a, SI-3252 Rogatec



Ložno



CERKEV MARIJE LORETSKE
CRKVA MARIJE LORETSKE
CHURCH OF ST. MARY OF LORETTO
KIRCHE DER HEILIGEN MARIA VON LORRETO



skrinjica na Izletniški kmetiji Sovič Ložno
škrinjica na Izletniškoj farmi Sovič Ložno
box at Sovič Ložno Tourist Farm
Kästchen beim touristischen Bauernhof Sovič Ložno
Strmec pri Svetem Florijanu 32, SI-3252 Rogatec



Boč



Planinski dom na Boču / Planinarski dom na Boču
Mountain hut on Boč / Berghaus auf Boč
Drevenik 7, SI-3241 Podplatič

Ljubično



CERKEV ŠKAPULIRSKE MATERE BOŽJE
CRKVA ŠKAPULIRSKE MAJKE BOŽJE
CHURCH OF OUR LADY OF THE SCAPULAR
SKAPULIER-MUTTERGOTTES-KIRCHE



skrinjica pri Marijini cerkvi / škrinjica kod Marijine crkve
box by the Church of St. Mary / Kästchen bei der Marienkirche,
Zbelovska Gora, SI-3215 Loče

Sladka Gora



CERKEV ČUDODELNE MATERE BOŽJE
CRKVA ČUDOTVORNE MAJKE BOŽJE
CHURCH OF OUR LADY OF THE MIRACULOUS
KIRCHE DER WUNDERTÄTIGEN MUTTERGOTTES



Šmarje pri Jelšah



CERKEV MARIJINEGA VNEBOVZETJA
CRKVA MARIJINOG UZNESENJA
KIRCHE MARIÄ HIMMELFAHRT



Završe pri Grobelnem



CERKEV MATERE DOBREGA SVETA
CRKVA MARIJE DOBROGA SVIJETA
CHURCH OF OUR LADY OF GOOD COUNCIL
KIRCHE MUTTER VOM GUTEN RAT



skrinjica pri Marijini cerkvi / škrinjica kod Marijine crkve
box by the Church of St. Mary / Kästchen bei der Marienkirche
Završe pri Grobelnem, SI-3231 Grobelno

Botričnica



CERKEV MARIJE SEDEM ŽALOSTI
CRKVA MARIJE SEDAM ŽALOSTI
CHURCH OF MARY OF SEVEN SORROWS
KIRCHE MARIÄ SIEBEN SCHMERZEN



Gostilna Jug / Gostionica Jug
Jug Inn / Gasthof Jug
Ul. skladataeljev Ipavcev 18, SI-3230 Šentjur

Slivnica pri Celju



Kalobje



CERKEV MARIJINEGA IMENA
CRKVA MARIJINOG IMENA
CHURCH OF THE NAME OF MARY
KIRCHE MARIÄ NAMEN



Dobje pri Planini



CERKEV KARMELSKE MATERE BOŽJE
CRKVA KARMELSKE MAJKE BOŽJE
CHURCH OF OUR LADY OF MOUNT CARMEL
KIRCHE MARIA – MUTTER DES KARMELS



Gostilna pri Urški / Gostionica kod Urške
Pri Urški Inn / Gasthof Pri Urški
Dobje pri Planini 5, SI-3224 Dobje pri Planini

Planina pri Sevnici



Gostišče Montparis / Gostionica Montparis
Montparis Inn / Gasthof Montparis
Planina pri Sevnici 44, SI-3225 Planina pri Sevnici

Zagorje



CERKEV MARIJE POMOČNICE
CRKVA MARIJE POMOČNICE
CHURCH OF OUR LADY OF MERCY
MARIÄHILFKIRCHE



skrinjica na domu krajanov / škrinjica na domu mještana
box at the local community building / Kästchen am Gemeindehaus
Zagorje 47, SI-3261 Lesično

Kozje



CERKEV MARIJINEGA VNEBOVZETJA
CRKVA MARIJINOG UZNESENJA
CHURCH OF THE ASSUMPTION
KIRCHE MARIÄ HIMMELFAHRT



Bar Perla
Perla Bar
Kozje 38, SI-3260 Kozje

Podsreda




CERKEV MATERE BOŽJE SEDEM ŽALOSTI (Stare gore nad Podsredo)
 CRKVA MAJKE BOŽJE SEDAM ŽALOSTI (Stare gore nad Podsredom)
 CHURCH OF MARY OF SEVEN SORROWS (Stare gore above Podsreda)
 KIRCHE MUTTERGOTTES SIEBEN SCHMERZEN (Stare gore über Podsreda)



Bar pod gradom
Pod gradom Bar
Podsreda 49, SI-3257 Podsreda

Svete gore nad Bistrico ob Sotli



CERKEV MATERE BOŽJE
 CRKVA MAJKE BOŽJE
 CHURCH OF THE MOTHER OF GOD
 MUTTERGOTTESKIRCHE



skrinjica pri Marijini cerkvi / škrinjica kod Marijine crkve
 box by the Church of St. Mary / Kästchen bei der Marienkirche
 Zagaj, SI-3256 Bistrica ob Sotli

Bistrica ob Sotli



Gostilna Šempeter / Gostionica Šempeter
Šempeter Inn / Gasthaus Šempeter
Bistrica ob Sotli 9, SI-3256 Bistrica ob Sotli

Rogatec



Kavarna in slaščičarna pri Mariji / Kavarna i slastičarnica kod Marije
Pri Mariji Cafe and Pastry Shop / Kaffeehaus und Konditorei Pri Mariji
Trg 8, SI-3252 Rogatec

Rogaška Slatina (Tržišče)



CERKEV MARIJINEGA VNEBOVZETJA
CRKVA MARIJINOG UZNESENJA
CHURCH OF THE ASSUMPTION
KIRCHE MARIÄ HIMMELFAHRT



Podčetrtek (Slake)



CERKEV DEVICE MARIJE NA PESKU
CRKVA DJEVICE MARIJE NA PIJESKU
CHURCH OF THE VIRGIN MARY ON PESEK
KIRCHE DER JUNGFRAU MARIA AUF PESEK



Olimje



CERKEV MARIJINEGA VNEBOVZETJA
CRKVA MARIJINOG UZNESENJA
CHURCH OF THE ASSUMPTION
KIRCHE MARIÄ HIMMELFAHRT




Minoritski samostan / Minoritski samostan
Minorite monastery / Minoritenkloster
Olimje 82, SI-3254 Podčetrtek

Buče



Bar Buče
Buče Bar
Buče 57, SI-3255 Buče

Žetale



CERKEV MARIJE TOLAŽNICE NA BREZJU
CRKVA MARIJE UTJEŠNICE NA BREZJU
CHURCH OF OUR LADY OF MERCY ON BREZJE
MARIA TROST KIRCHE AUF BREZJE



Bar Žetale
Žetale Bar
Žetale 6, SI-2287 Žetale

Gornja Radgona



skrinjica pri cerkvi sv. Petra / škrinjica kod crkve sv. Petra
box at the Church of St. Peter / Kästchen bei der Kirche des Hl. Petrus
Maistrov trg 2, SI-9250 Gornja Radgona



Rodmošci



skrinjica na rojstni hiši dr. Antona Trstenjaka
škrinjica na rodnoj kući dr. Antona Trstenjaka
box at the birth place of Dr. Anton Trstenjak
Kästchen am Geburtshaus von Dr. Anton Trstenjak
Rodmošci 17, SI-9250 Gornja Radgona



Negova



CERKEV MARIJINEGA ROJSTVA
CRKVA MARIJINEG ROĐENJA
CHURCH OF THE NATIVITY OF MARY
KIRCHE MARIÄ GEBURT



Kava bar Graščak / Kava bar Graščak
Graščak Cafe / Café Graščak
Negova 17, SI-9245 Spodnji Ivanjci



Sveta Trojica v Slovenskih goricah



Vitomarci



Juršinci



Bar Kaučič
Kaučič Bar
Juršinci 11, SI-2256 Juršinci

Polenšak



CERKEV MARIJINEGA OBISKANJA
CRKVA MARIJINOG NAVIJEŠTENJA
CHURCH OF THE VISITATION
KIRCHE MARIÄ HEIMSUCHUNG



skrinjica na Gostilni Šegula / škrinjica na Gostionici Šegula
box at Šegula Inn / Kästchen am Gasthaus Šegula
Polenci 41, SI-2257 Polenšak

Gorišnica



skrinjica pri Dominkovi domačiji
škrinjica kod Dominikovog domačinstva
box at Dominko Homestead
Kästchen beim Bauernhof Dominko
Gorišnica 54, SI-2272 Gorišnica



Zavrč



CERKEV MARIJINEGA VNEBOVZETJA
CRKVA MARIJINOG UZNESENJA
CHURCH OF THE ASSUMPTION
KIRCHE MARIÄ HIMMELFAHRT



Okrepčevalnica Gregurec / Zalogajnica Gregurec
Gregurec Cafe / Café Gregurec
Zavrč 8, SI-2283 Zavrč



Drenovec



Turistična kmetija Pungračič / Turistička farma Pungračič
Pungračič Tourist Farm / Touristischer Bauernhof Pungračič
Drenovec 7, SI-2283 Zavrč

Paradiž



skrinjica na domačiji Bratušek / škrinjica na domačinstvu Bratušek
box at Bratušek Homestead / Kästchen beim Gehöft Bratušek
Paradiž 60, SI-2282 Cirkulane



PROJEKTNI PARTNERJI
PROJEKTNI PARTNERI
PROJECT PARTNERS
PROJEKTPARTNER

RISO Zavod za razvoj in izboljšanje infrastrukture
ter socialnega okolja Ptuj
Razvojna agencija Kozjansko
Turistička zajednica občine Marija Bistrica
Turistička zajednica Sjevno Zagorje
Turistička zajednica Krapinsko-zagorske županije
Turistička zajednica grada Krapine
Javna ustanova „Park prirode Medvednica“
Grad Sveti Ivan Zelina

Naložba v vašo prihodnost
Operacijo delno financira Evropska unija
Instrument za predpristopno pomoč



Ulaganje u vašu budućnost
Operaciju dijelomično financira Evropska unija
Instrument pretprištupne pomoći



REPUBLIKA SLOVENIJA
**SLUŽBA VLADE RS ZA LOKALNO SAMOUPRAVO
IN REGIONALNO POLITIKO**



Kozjanski park