



MARIJINA ROMARSKA POT

Romarski vodnik



Svete gore nad Bistrico ob Sotli

KOLOFON

Izdal in založil: Kozjanski park v okviru projekta **Marijina romarska pot**
(OP IPA SI – HR 2007 – 2013)

Zanj: mag. Teo Hrvoje Oršanič

Vodja projekta: Tatjana Zalokar

Avtorji besedil: Hosting zahod & vzhod svetovanje d.o.o., Nina Lojen, Tanja Perc,
Suzana Vahtarič, mag. Uroš Vidovič, Tatjana Zalokar, Lucija Zorenč

Avtorji fotografij: Izidor Kotnik, Matevž Lenarčič, mag. Uroš Vidovič, Dušan Klenovšek,
mag. Teo Hrvoje Oršanič, Marijan Petek, Stane Jeršič, Rado Škrjanec, Tanja Kmetec,
Damjan Šemenko, Marjana Logar Kelc, Matej Klemenčič, mag. Bernarda Ban,
Foto Tone d.o.o., Foto Blisk, Hosting zahod & vzhod svetovanje d.o.o., arhiv Turizem
Podčetrtek, arhiv Turizem Rogaška Slatina, arhiv TIC Rogatec, arhiv Kozjanski park,
arhiv TZ občine Marija Bistrica

Kartografija: Geodetski Inštitut Slovenije

Lektoriranje in prevod: U.T.A. prevajanje

Produkcija: Argos

Tisk: GM tisk

Naklada: 1000

Podsreda, avgust 2011

CIP - Kataložni zapis o publikaciji
Narodna in univerzitetna knjižnica, Ljubljana

27-57(497.4)(036)

MARIJINA romarska pot : romarski vodnik / [avtorji besedil
Hosting zahod & vzhod svetovanje ... [et al.] ; avtorji fotografij
Izidor Kotnik ... [et al.] ; kartografija Geodetski inštitut
Slovenije]. - Podsreda : JZ Kozjanski park v okviru projekta
Marijina romarska pot, 2011

ISBN 978-961-6745-04-8

257732608



Kozjanski park

Kozjanski park

Podsreda 45, SI-3257 Podsreda

Tel.: +386 (0)3 800 71 00

e-pošta / e-mail: kozjanski-park@kp.gov.si

www.kozjanski-park.si, www.marijina-romarska-pot.com

MARIJINA
ROMARSKA POT

Romarski vodnik





KAZALO

PREGOVOR	4
UVOD	5
ZGODOVINA ROMANJA	6
GEOGRAFSKI ORIS POKRAJIN OB MARIJINI ROMARSKI POTI	10
NAPOTKI ZA UPORABO VODNIKA	14
OZNAČITEV MARIJINE ROMARSKÉ POTI V SLOVENIJI	15
ETAPNI OPIS MARIJINE ROMARSKÉ POTI	16
VARIANTA 1	20
VARIANTA 2	79
VARIANTA 3	92
VARIANTA 4	96
KONTROLNE TOČKE NA POTI	114
TURISTIČNE INFORMACIJE	116
SEZNAM VZDRŽEVALCEV POTI	129
POMEMBNE TELEFONSKE ŠTEVILKE V SLOVENIJI	130
LITERATURA	131

PREDGOVOR

Marijina romarska pot je poleg Emine romarske poti in Evropskih romarskih poti (Pilgrimage Europe SI-AT) tretji večji projekt Kozjanskega parka, s katerim je ta postal nosilni akter na področju razvoja romarskega turizma v Sloveniji.

Romarski turizem, ena izmed najbolj trajnostnih oblik turizma, združuje kulturno in naravno dediščino ter hkrati spodbuja lokalno prebivalstvo k aktivnemu vključevanju. Z romarskim turizmom spodbujamo turistični razvoj še neprepoznanih krajev, in sicer v smeri pohodništva, kolesarstva in drugih prijaznih oblik preživljanja prostega časa v naravi.

Pomemben del Marijine romarske poti poteka po Kozjanskem parku, ki je eno najstarejših in najboljšeženjših zavarovanih območij v Sloveniji. Zavarovano območje s statusom regijskega parka, veliko 200 km², je mozaik predalpskega Posavskega hribovja, vinogradniškega gričevja, ravníc ob Sotli ter ohranjene narave in bogate kulturne dediščine. Visoka stopnja biotske raznovrstnosti uvršča Kozjanski park med najpomembnejša naravovarstvena območja v Sloveniji in Evropi, saj spada večji del parka v evropsko pomembna posebna varstvena območja NATURA 2000. Od leta 2010 se območje Kozjanskega z Obsoteljem ponaša s statusom biosfernega rezervata pod zaščito UNESCO.

Najpomembnejši točki Marijine romarske poti na območju Kozjanskega parka sta Svete gore nad Bistrico ob Sotli kot eno najstarejših slovenskih romarskih svetišč in Stare gore nad Podsredo. Posebno mesto ima romarski kraj Zagorje pri Lesičnem z baročno cerkvijo Zagorske Matere božje, v bližini katere se skriva biser naravne in kulturne dediščine Lurška jama.



UVOD

Slovenija je dežela cerkva, kapelic in znamenj, ki jih najdemo na slehernem griču. Tudi na projektne območju, ki zajema Pomurje, Podravje in Savinjsko regijo na slovenski strani ter krapinsko-zagorsko in varaždinsko območje na hrvaški strani, je zelo bogata sakralna kulturna dediščina.

Romarski centri in ostali kraji na obeh straneh meja so med sabo nepovezani in tako tudi turistično neprepoznani, čeprav imajo velik turistični potencial. Z Marijino romarsko potjo želimo povezati slovenska in hrvaška Marijina svetišča in izjemno bogato kulturno in naravno dediščino ob trasi ter jo celostno promovirati in tržiti. Kraji in objekti ob poti pa bodo dobili dodano vrednost in priložnost, da postanejo del turistične ponudbe Marijine romarske poti.

Med romarskimi središči na projektne območju v Sloveniji po pomenu izstopata Ptujška Gora in Svete gore nad Bistrico ob Sotli, ki imata dolgoletno romarsko tradicijo. Na Hrvaškem pa ima pglavitno mesto romarski center Marija Bistrica, ki je hkrati hrvaško nacionalno svetišče.

Marijina romarska pot je del mednarodne istoimenske kulturne romarske poti, ki vodi iz Čenstohove na Poljskem prek Levoče na Slovaškem do Mariazella v Avstriji, nato pa skozi Gradec pelje v Slovenijo in se nadaljuje na Hrvaško.

409 km dolga pot v Sloveniji in 393 km na Hrvaškem je namenjena romarjem, pohodnikom, ljubiteljem narave in kulturne dediščine ter vsem tistim, ki želijo spoznati še neodkrite, zanimive kraje.



Za prepoznavnost Marijine romarske poti je bil izdelan tudi logotip, ki je nastal na osnovi različnih monogramov, najdenih v Marijinih svetiščih v Sloveniji in Hrvaški.



ZGODOVINA ROMANJA

Romanja so trajna pobožna vaja tistih, ki kakor koli verujejo v Boga oziroma božanstvo. Vpeljali so jih že v 2. tisočletju pred Kristusom. V 1. tisočletju so se razvijala v verstvih Babilonije, Kanaana, Egipta, Grčije in Rima.

Izraelci so gojili romanje do jeruzalemskega templja, kamor je ljudstvo romalo vsako leto za praznike. Judovsko prakso nadaljuje krščanstvo. Za kristjane je romanje priložnost za versko razmišljanje o naravi in življenju na zemlji ter o Cerkvi kot romarici k troedinemu Bogu. Poleg krščanstva romanja poznajo tudi hinduizem, budizem in lamaizem, šintoizem, konfucianizem in mohamedanstvo.

Pojav božjepotništva je zanimiv v več pogledih: kot pobožnost, ki izhaja iz njega, odkriva pristno vnemo za zgodovinske korenine krščanske vere; kot askeza, spričo težav in dolžine potovanja s poudarjeno težo po spravi; odkriva pa tudi mnoge posvetne prvine, radovednost, veselje do potovanj. V 4. stoletju se je razvila značilna oblika pobožnosti – romanje. Najprej v Palestino, potem pa tudi k svetiščem, ki so bila posvečena znanim mučencem.

Poleg običajnega, asketskega romanja so obstajala tudi romanja za drugega ter posmrtno in nadomestno romanje. Za nadomestno romanje so nastali poklicni romarji, ki so jih plačevali po ustaljeni tarifi. Najemali so jih zlasti bogati, da so se izognili naporom, težavam in nevarnostim na poti.

Tudi besedi romar in romanje, ki se pri nas pojavita v 16. stoletju, naj bi nastali iz besede Rim (Roma), kamor so naši ljudje odhajali bolj množično kot v Palestino.

Za prejeto milost, za ozdravljenje, za pomoč v težavah ter uslišane prošnje so se romarji že od nekdaj zahvaljevali na poseben način. Svojo prošnjo ali zahvalo za uslišanje so izrazili s podobo. Tako so nastajale t. i. votivne podobe – ex voto – po zaobljubi.

Za vsako božjo pot so bile značilne tudi podobice in svetinjice. Romarja je nekoč označevala tudi romarska obleka. Romar je dobil blagoslovljen božjepotni znak ali znamenje v svoji župni cerkvi. Tisti, ki so se nekdaj podajali na več tednov in mesecev trajajoče potovanje v daljne romarske kraje, so morali imeti primerno obleko in obutev. Nepogrešljivi so bili klobuk, romarska palica, čutarica in torba. Romarjem v daljne kraje so priporočali, naj s sabo nosijo čim manj hrane, saj so imeli v srednjem veku pravico do prenočišča, ognja, vode in kruha. Na romanju so uživali posebno zaščito. Na poti so romarje spremljale romarske pesmi – prepevali so jih na božji poti, v božjepotni cerkvi ali zunaj nje in ob vračanju z romanja.

Z božjepotništvom je povezano bogastvo ljudske umetnosti: verovanja, zgodbe, pravljice in legende o raznih svetnikih in njih čudodelnih podobah, razne romarske pesmi in običaji.

Večina božjih poti ima nastanek zavrt v legende ali pa je celo neznan. Mar-sikje je romarska pot nastala samo zato, ker se je tu prikazala svetloba ali pa se je Marija komu prikazala v sanjah.



V Evropi je danes najbolj znana Jakobova pot v Santiago de Compostela. V bližnji okolici lahko romamo še po Emini, Martinovi, Slomškovi in ostalih romarskih poteh.

Marijina božja pota, ki imajo svoje izročilo tudi na naših tleh, poznamo že iz prvih stoletij krščanstva. Ker Marija ni bila mučenka in po njej ni ostalo nobenih telesnih svetinj, so nastale nje posvečene božje poti tako, da so častili njeno podobo. Čaščenje podob se je razvilo iz predstave, da je svetnik ali svetnica v podobi »navzoč« na podoben način kakor v svojem grobu ali v svojih svetinjah. Od tod več znanih božjih poti s čaščenjem »milostne podobe«.

Marijo so že v katakombah predstavljali kot mater. Poročila o njenih re-sničnih podobah lahko zasledujemo od srede prvega tisočletja nazaj. Na dvojno tradicijo se opira zgodovina slik, ki naj bi bile prave podobe Božje Matere. Neko izročilo pravi, da se je Marija v Lidi prislonila k stebru in mu vtisnila svojo sliko. Druga pobožna tradicija govori o tem, da je evangelist

Luka naslikal Marijo, ko je bila še živa. V Carigradu je bilo več slik, o katerih so trdili, da so posnetki te Lukove slike. Med domnevne Lukove slike sodi tudi znana Čenstohovska Marija na Poljskem.

Marijina božja pota so se množično pojavljala prav v protireformaciji, pozneje pa tudi v baroku. Marijina prikazovanja so bila nov povod za nastanek slovečih božjih poti.




Marija Bistrica

V srednji Evropi Marijina romarska pot (Marien–Pilgerweg) vodi od Čenstohove prek Levoče do Mariazella in povezuje tri najvažnejša romarska središča Poljske, Slovaške in Avstrije že od leta 1996. Pot je dolga 1000 km. Na Poljskem pelje okoli 300 km poti skozi gozdnate Beskide in skozi Gorczanski in Pieninsky narodni park. Na Slovaškem je pot dolga okoli 550 km in nas vodi skozi zgodovinsko pomembna mesta Spiške pokrajine, skozi narodni park Slovensky raj, prek Nizkih Tater in Velike in Male Fatre in končno prek Belih in Malih Karpatov do Bratislave. V Avstriji vodi pot okoli 200 km skozi narodni park Donau–Auen do Dunaja in nato po tradicijsko bogati »Via Sacra« skozi nižjeavstrijske predalpske predele do Mariazella.

V Avstriji so Mariazelli dodali mrežo Marijinih romarskih poti, ki združujejo zgornjeavstrijsko, spodnjeavstrijsko, dunajsko, gradiščansko, gründerveško, štajersko in koroško marijazelsko pot.

Nastala Marijina romarska pot v Sloveniji se navezuje na štajerski krak Marijine poti v Avstriji in se nadaljuje po Hrvaški vse do Marije Bistrice, hrvaškega nacionalnega svetišča.



Mariazell

GEOGRAFSKI ORIS POKRAJIN OB MARIJINI ROMARSKI POTI

Območje, kjer poteka Marijina romarska pot v Sloveniji, uvrščamo po geografski regionalizaciji v Subpanonsko Slovenijo, ki se deli na več manjših enot.

SLOVENSKE GORICE

So največje gričevje v Sloveniji in obsegajo gričevje med ravinama ob reki Muri in Dravi. Med slemeni, ki ne presegajo 400 metrov nadmorske višine in potekajo od severozahoda proti jugovzhodu, so podolgovate doline. Večji dolini sta Pesniška in Ščavniška. Rečne doline osrednjega dela Slovenskih goric so zelo široke, slemena pa dolga in položna ter kar vabijo k vinogradništvu. Slaba prometna prehodnost, vlažne doline in nestabilna tla so ovirali gospodarske posege ali jih odriivali na obrobje, prav tako tudi vsa večja naselja. Slovenske gorice so bile do nedavnega območje pretežno majhnih gospodarstev. Sodobnejše ceste so se začele graditi v 60. letih prejšnjega stoletja, kar je močno vplivalo na ustavitev odseljavanja.



DRAVSKO-PTUJSKO POLJE

Dravske prodne terase, ki se začinjajo na zahodu pri Fali, se pri Mariboru razširijo v obliki vršaja po Dravskem polju. Čeprav na naplavinah prevladujejo travniki, zavzemajo polja v celotni regiji okoli 39 % površja. Zato je tam gosta kmečka naseljenost. Ob reki Dravi ležita obe najpomembnejši mesti te regije, Ptuj in Maribor. Reka Drava je tudi pomembna energetska žila Slovenije. Tu sta hidroelektrarni Zlatoličje in Formin. Za slednjo je bilo zgrajeno največje slovensko akumulacijsko jezero, na robu katerega leži Krajinski park Šturmovci. To so ostanki nekdanjih dravskih logov in predeli ob stari strugi reke Drave so vključeni v Naturo 2000. Dravsko in Ptujsko polje sta tudi prometno izredno pomembni.



HALOZE IN DRAVINJSKE GORICE

Gre za gričevje, ki ga je reka Dravinja razdelila na južni del, Haloze, in severni del, Dravinjske gorice. Haloze razdelimo na Vzhodne ali vinorodne, ki so nižje in zložnejše, ter Zahodne ali gozdne Haloze. Na severu pokrajino obroblyata reki Dravinja in Drava, na zahodu jo omejuje Boč, na jugu pa Donačka gora in Macelj. Za Haloze so značilna razložena naselja po vrhu slemen. Južna pobočja so povečini porasla z vinogradi, severna pa z listnatim in deloma mešanim gozdom. Prometno odročno obmejno gričevje je s skromnimi možnostmi za preživetje še do nedavnega veljalo za eno najbolj nerazvitih območij Slovenije. Haloze so priljubljen cilj številnih planincev. Čez gričevnati svet je speljana tudi Haloška planinska pot.




BOČ, DONAČKA GORA IN MACELJ

Na zahodnem obrobju gričevnatega panonskega sveta se kot vzhodni podaljšek Karavank vlečeta Boč in Macelj, med katerima se dviga Donačka gora. Hribovje loči Dravinjske gorice in Haloze od Posotelja. Hribovje zaradi nadmorskih višin izstopa od nižjega okoliškega sveta. Višinska razlika z okoliškimi gričevjem je do 700 metrov. Hribovje od Boča do Maclja je skoraj neposeljeno, saj okoliški gričevnati svet daje precej boljše možnosti za naselitev. Na južnih pobočjih, ki so manj strma in toplejša, segajo naselja do 500 metrov visoko. V celoti pokrivajo gozdovi dve tretjini površja. Največji in najbolj strnjeni so v osrednjem delu Boča in na Donački gori, na Maclju pa vse do vzhodja Žetalske kotlinice. Na severnih pobočjih Donačke gore se je ohranil pragozd, ki je zavarovan kot del krajinskega parka Boč–Donačka gora in je edini pragozd v panonskem svetu Slovenije.



VOGLAJNSKO IN ZGORNJESOTELSKO GRIČEVJE

Voglajnsko in Zgornjesotelsko gričevje predstavlja prehodno pokrajino med alpskim in panonskim svetom. Iz Celjske kotline in z vzhodnih odrastkov Posavskega hribovja prehaja površje v nižji gričevnat svet, kjer so višje vzpetine le še osamelci sredi valovitih gor. Ob Voglajni, Šmarskem potoku, Mestinjščici in Sotli je izoblikovano široko podolje. V vzhodnem delu, Zgornjesotelskem ali tudi Šmarsko-Rogaškem gričevju, prevladujejo nizke gorice oblih vrhov in ploščatih slemen ter položnejših pobočij z vmesnimi povečini tesnimi dolinicami. Med gozdovi, ki poraščajo več kot tretjino pokrajine, prevladuje listnati gozd. Vinogradov je manj kot v drugih slovenskih vinogradniških pokrajinah, vendar so dokaj enakomerno raztreseni po prisojnih pobočjih. Po gostoti naselij izstopa osrednje podolje, dolina Zibiškega potoka in Kostrivniško podolje. V štirih največjih naseljih, kamor sodijo Šentjur, Šmarje pri Jelšah, Rogaška Slatina in Rogatec, živi tretjina vsega prebivalstva.



POSAVSKO HRIBOVJE

Posavsko hribovje sega na vzhodu do Srednjesotelskega gričevja. Sleme Orlice doseže celo mejo s sosednjo Hrvaško. Večina hribovja leži v višinskem pasu med 300 in 600 m in le posamezni vrhovi segajo več kot 1000 m visoko. Zaradi obilice nepropustnih kamnin je Posavsko hribovje prepredeno z gosto vodno mrežo. Pokrajina ima zmerno celinsko podnebje, ki je nekoliko bolj ostro le v najvišjih legah. Zaradi raznovrstnih kamnin in prsti je izjemno pestro tudi rastje. Skoraj dve tretjini pokrajine pokriva gozd.



SREDNJESOTELSKO GRIČEVJE

Gre za robno panonsko pokrajino. Na severu, zahodu in jugu jo omejujejo vzhodni odrastki predalpskega Posavskega hribovja, na vzhodu pa reka Sotla. Srednjesotelsko gričevje nekateri imenujejo tudi Kozjansko, ki večinoma sovpada s porečjem Bistrice. Osrčje Kozjanskega leži zahodno od doline Bistrice, kjer je tudi naselje Kozje, po katerem je poimenovano. Površje Srednjesotelskega gričevja lahko razčlenimo v več pokrajinskih enot. Med dolinske enote prištevamo dolino reke Bistrice ter dolino ob srednji Sotli med Podčetrtkom in Kunšperkom. Na severu imamo izrazito vinorodno Virštajnsko gričevje ter na jugu Bistriško. Vse vode Srednjesotelskega gričevja odmakla Sotla, njena glavna pritoka sta Bistrica in Buča.

Dobro tretjino površine pokriva gozd. Prevladujejo listnati gozdovi, med njimi bukev. Pokrajina je dokaj enakomerno poseljena, manjša gostota prebivalstva je na jugozahodnem gozdnatem območju. V pokrajini ni močnejšega središča niti mestnega naselja. Razložena poselitve se drži predvsem slemen in položnejših prisojnih pobočij.



NAPOTKI ZA UPORABO VODNIKA

V vodniku je opisan potek trase Marijine romarske poti v Sloveniji, ki je razdeljena na zahodno in vzhodno smer in skupaj 4 variante. Pot je razdeljena in opisana po etapah. Pri vsaki etapi je pot na začetku grafično prikazana in predstavljena na manjšem zemljevidu, sledi opis poti ter opis Marijinih cerkva oziroma glavnih točk na tej etapi. Na koncu vsake etape so navedene tudi kulturne in naravne zanimivosti ob poti. Na spodnjem robu pa tudi številka strani, kjer lahko na koncu vodnika najdete turistične informacije o tej etapi (nastanitve, prehrana, informacijski centri).

Vodnik vam ponuja tudi možnost obiska nekaterih Marijinih cerkva, ki niso zajete v Marijino romarsko pot, so pa v njeni bližini.

V vodniku najdete tudi seznam vseh vzdrževalcev poti in seznam kontrolnih točk ob poti, kjer lahko dobite žig Marijine romarske poti, ki jih lahko zbirate v romarski knjižici.

Za boljšo orientacijo pri hoji priporočamo uporabo zemljevida Marijine romarske poti.

Za počitek je ob poti urejenih 30 počivališč.

Na pomembnejših točkah Marijine romarske poti stojijo informacijski panoji, kjer so navedene vse pomembne informacije o poti.



Ob vseh Marijinih cerkvah na poti in drugih pomembnih objektih kulturne dediščine pa najdemo informacijske table s pomembnejšimi podatki.



OZNAČITEV MARIJINE ROMARSKÉ POTI V SLOVENIJI

Marijina romarska pot je v Sloveniji označena v skladu z Zakonom o planinskih poteh (UL RS 61/2007) in Navodili za označevanje tematskih pohodnih poti.



Kjer Marijina romarska pot poteka po trasi planinske poti, je ta v skladu z Zakonom o planinskih poteh označena z belo-rdečo Knafelčevo markacijo, smerno puščico in rdečo smerno tablo z belim napisom.



Kjer teče tudi evropska pešpot, je uporabljena še rumeno-rdeča markacija.



Na preostalem delu Marijine romarske poti je ta v skladu z Navodili za označevanje tematskih pohodnih poti v Sloveniji označena z belo-rumeno markacijo, rumeno smerno puščico in rumeno smerno tablo s črnim napisom za tematske pohodne poti. Na glavnih križiščih poti je smernim tablam dodana tabla z logotipom Marijine romarske poti.

ETAPNI OPIS MARIJINE ROMARSKÉ POTI

V Sloveniji imamo 2 smeri Marijine romarske poti, ki vodita iz Mariazella v Avstriji in naprej na Hrvaško proti Mariji Bistrici.

ZAHODNA SMER se začne na avstrijsko-slovenski meji v Tratah in poteka mimo Marijinih cerkva v Zgornji Velki, Jareninskem Dolu, Gorci pri Malečniku, Vurberku, Podlehniku, Ptujski Gori vse do vznožja Donačke gore, kjer se nadaljuje naprej proti Hrvaški v treh krakih.

Prvi, najdaljši krak poteka mimo Marijinih cerkva na Ložnem, Ljubični, v Sladki Gori, Šmarju pri Jelšah, Završah pri Grobelnem, Botričnici, Kalobju, Dobju pri Planini, Zagorju, Kozjem, Podsredi in na Svetih gorah nad Bistrico ob Sotli (VARIANTA 1).

Drugi krak poteka ob meji s Hrvaško mimo Marijinih cerkva v Tržišču pri Rogaški Slatini, Slakah pri Podčetrtku in Olimju (VARIANTA 2).

Oba kraka se združita v Bistrici ob Sotli, od koder se pot nadaljuje na Hrvaško proti Mariji Bistrici.

Tretji, najkrajši krak teče mimo Marijine cerkve v Brezju nad Žetalami do slovensko-hrvaške meje v Gruškovju ali naprej v Zgornjem Leskovcu (VARIANTA 3). Tudi tukaj nadaljujemo pot do Marije Bistrice na Hrvaškem.

VZHODNA SMER Marijine romarske poti se začne na avstrijsko-slovenski meji v Gornji Radgoni in poteka vse do slovensko-hrvaške meje v Zavrču oziroma se nadaljuje do mejnega prehoda v Zgornjem Leskovcu (VARIANTA 4). Pot vodi mimo Marijinih cerkva v Negovi, Polenšaku in Zavrču ter se nadaljuje naprej po Hrvaški vse do Marije Bistrice.

Popotnik tako lahko izbira med naslednjimi 4 variantami poti.

VARIANTA 1 (10 etap), 216 km (225 km):

Trate–Ptujška Gora–Boč–Sladka Gora–Šentjur–Dobje–Zagorje–Podsreda–Svete gore nad Bistrico ob Sotli–MMP Bistrica ob Sotli/Razvor

VARIANTA 2 (7 etap), 174 km:

Trate–Ptujška Gora–Bukovje–Rogaška Slatina–Podčetrtek–Olimje–Buče–MMP Bistrica ob Sotli/Razvor

VARIANTA 3 (5 etap), 124 km (141 km):

Trate–Ptujška Gora–Donačka gora–Žetale–MMP Gruškovje/Macelj (ali MP Zgornji Leskovec/Cvetlin)

VARIANTA 4 (3 ali 4 etape), 74 km ali 99 km:

Gornja Radgona–Negova–Sv. Trojica v Slovenskih goricah–Juršinci–Gorišnica–MMP Zavrč/Dubrava Križovljanska ali MP Zgornji Leskovec/Cvetlin

MP – državni mejni prehod
MMP – mednarodni mejni prehod

Ž.c. – župnijska cerkev
p.c. – podružnična cerkev

VARIANTA 1 10 etap / 216 km (225 km):

ETAPA	RELACIJA	ČAS HOJE	DOLŽINA POTI
1	Trate–Zgornja Velka–Šentilj v Slovenskih goricah	6 h 15 min	21 km
2	Šentilj v Slovenskih goricah–Jareninski Dol–Pernica–(Maribor)–Malečnik–Spodnji Duplek	6 h 45 min	28 km
3	Spodnji Duplek–Dvorjane–Vurberk–Ptuj	4 h 45 min	19 km
4	Ptuj–Videm pri Ptuj–Podlehnik–Ptujška Gora	8 h 45 min	32 km
5	Ptujška Gora–Jelovice–Bukovje–Rudijev dom (Donačka gora)	4 h 30 min	14 km
6	Rudijev dom (Donačka gora)–Ložno–Dom na Boču–(Kostrivnica)–Pečica–Ljubično–Sladka Gora–Šmarje pri Jelšah	9 h	29 km
7	Šmarje pri Jelšah–Završe pri Grobelnem–Botričnica–Šentjur	4 h 30 min	16 km
8	Šentjur–Rifnik–(Slivnica pri Celju)–Kalobje–Dobje–Planina pri Sevnici	4 h 45 min (7 h 45 min)	18 km (27 km)
9	Planina pri Sevnici–Zagorje–Kozje–Podsreda	7 h	24 km
10	Podsreda–(Koprivnica)–Svete gore nad Bistrico ob Sotli–Bistrica ob Sotli	3 h 45 min	15 km
SKUPAJ VARIANTA 1			216 km (225 km)

VARIANTA 2

7 etap / 174 km:

Prve štiri etape in del etape 5 so opisane zgoraj pri varianti 1

ETAPA	RELACIJA	ČAS HOJE	DOLŽINA POTI
1	Trate–Zgornja Velka–Šentilj v Slovenskih goricah	6 h 15 min	21 km
2	Šentilj v Slovenskih goricah–Jareninski Dol–Pernica–(Maribor)–Malečnik–Spodnji Duplek	6 h 45 min	28 km
3	Spodnji Duplek–Dvorjane–Vurberk–Ptuj	4 h 45 min	19 km
4	Ptuj–Videm pri Ptuju–Podlehnik–Ptujška Gora	8 h 45 min	32 km
5	Ptujška Gora–Jelovice–Bukovje–Rudijev dom (Donačka gora)–Rogatec–Rogaška Slatina	7 h	28 km
6	Rogaška Slatina–Sv. Ema–(Spodnje Tinsko)–Podčetrtek–(Slake)–Olimlje	5 h 30 min	24 km
7	Olimlje–Virštanj–Buče–Bistrica ob Sotli	5 h 30 min	22 km
Rudijev dom (Donačka gora)–Bistrica ob Sotli			56 km
SKUPAJ VARIANTA 2			174 km

VARIANTA 3

5 etap / 124 km (141 km):

Prve štiri etape in del etape 5 so opisane zgoraj pri varianti 1

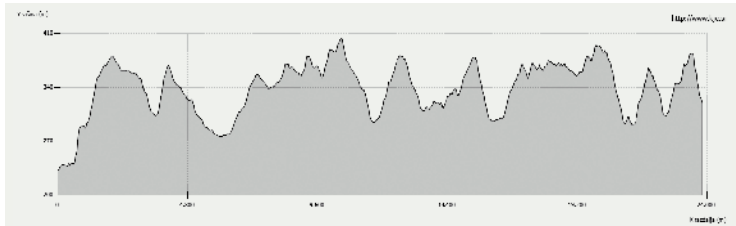
ETAPA	RELACIJA	ČAS HOJE	DOLŽINA POTI
1	Trate–Zgornja Velka–Šentilj v Slovenskih goricah	6 h 15 min	21 km
2	Šentilj v Slovenskih goricah–Jareninski Dol–Pernica–(Maribor)–Malečnik–Spodnji Duplek	6 h 45 min	28 km
3	Spodnji Duplek–Dvorjane–Vurberk–Ptuj	4 h 45 min	19 km
4	Ptuj–Videm pri Ptuju–Podlehnik–Ptujška Gora	8 h 45 min	32 km
5	Ptujška Gora–Jelovice–Bukovje–Žetale–Gruškovje–Sveti Avguštin–(Zgornji Leskovec)	7 h (11 h)	24 km (41 km)
Bukovje–Zgornji Leskovec			29 km
SKUPAJ VARIANTA 3			124 km (141 km)

VARIANTA 4

3 ali 4 etape / 74 km ali 99 km

ETAPA	RELACIJA	ČAS HOJE	DOLŽINA POTI
1	Gornja Radgona–Rodmošči–Negova–Sv. Trojica v Slovenskih goricah	6 h	23 km
2	Sv. Trojica v Slovenskih goricah–Vitomarci–Juršinci–Polenšak–Gorišnica	9 h	34 km
3	Gorišnica–Formin–Borl–Zavrč	4 h	17 km
4	Zavrč–Drenovec–Turški Vrh–Korenjak–Paradiž–Skorišnjak–Zgornji Leskovec	8 h	25 km
SKUPAJ VARIANTA 4			99 km

Trate → Zgornja Velka → Šentilj v Slovenskih goricah



Zahodna smer Marijine romarske poti se začne na mostu čez Muro v Tratah. Do bližnjega avstrijskega mesta Cmurek/Mureck vodi iz Mariaszell, ki je osrednje avstrijsko romarsko središče. Z obrežja reke Mure se povzpemo v gričevnato pokrajino Slovenske gorice, po kateri hodimo vse do mesta Ptuj. Od mostu čez Muro vse do kmetije Eferl v Kaniži hodimo po poti, označeni z okroglimi belo-rdečimi Knafelčevimi markacijami.

Pri nekdanjem mejnem prehodu zavijemo desno ter se po kolovozu ob Muri odpravimo do večje jase. Tukaj zavijemo levo strmo po hribu navzgor. Pridemo do jase na hribu Einsiedelberg – Puščavniški breg. Z jase zavijemo v gozd ter skozenj dosežemo glavno cesto Trate–Lenart, kjer je odcep za Lokavec.

Na križišču z glavno cesto gremo po lokalni cesti za Lokavec ter na prvem odcepu zavijemo desno. Kmalu nas smerokaz usmeri levo navzdol h kmetiji Zver. Pot nadaljujemo mimo hleva v dolino, kjer prečkamo potok ter se usmerimo desno v gozd. Po gozdni poti se povzpemo do grebena, po katerem teče asfaltna cesta Dražen Vrh–Lokavec. Po njej gremo desno do odcepa, kjer nas markacije usmerijo desno po poti med gozdom in poljem. Kmalu smo v gozdu, skozi katerega pridemo na jaso s kapelico. Pot se usmeri levo v gozd in kmalu doseže lovski dom Velka. Čez dvorišče lovskega doma se spustimo do ribnika ter pot nadaljujemo po nasipu med dvema ribnikoma. Ob spodnjem ribniku gremo do glavne

ceste Trate–Lenart. Po njej gremo levo do odcepa lokalne ceste za Dražen Vrh, kjer zavijemo desno proti kmetiji Holer. Ob obori za jelene dosežemo križišče na grebenu, kjer gremo desno ter se usmerimo po vrhu Dražen Vrha proti Zgornji Velki. Hodimo po grebenski cesti do križišča, kjer je križ, ter naprej do odcepa v levo navzgor proti kmetiji Oman. Čez griček nadaljujemo pot po cesti do križišča, kjer zavijemo levo ter mimo avtobusnega obračališča in kapelice dosežemo trg s cerkvijo **Marije Snežne** na Zgornji Velki.

Z Zgornje Velke nadaljujemo pot levo, mimo gostilne proti Spodnji Velki. Pri kapeli zavijemo desno po makadamski cesti proti samotni kmetiji, mimo katere se usmerimo v gozd. Po prihodu iz gozda ugledamo pred seboj Rajšpovo gomilo, majhen grič, porasel z drevesi. Spustimo se do potoka Velka ter se po prečkanju povzpemo na vrh gomile. Z nje sestopimo do travnika, po katerem se povzpemo do kmetije Rajšp.

Od kmetije Rajšp nadaljujemo pot do glavne ceste Zgornja Velka–Jurovski Dol. Po njej gremo desno in pri bližnji hiši zavijemo levo z grebenske ceste na gramozno cesto. Mimo vikenda nadaljujemo pot do kmetije, kjer gremo desno na poljsko pot ter mimo gozda do njive, ob kateri se spustimo naravnost v dolino. Ob malem potočku gremo levo ter se povzpemo do domačije z več poslopji. Mimo hiše se odpravimo naprej do potoka in se vzpemo do asfaltno ceste. Gremo čez dvorišče in po poti mimo njive navzgor do gozdne ceste. Cesto kmalu zapustimo in se usmerimo desno skozi sadovnjak do vinograda, kjer pridemo ponovno na gramozno cesto. Mimo vinograda pridemo na asfaltno cesto v naselju Šomat. Ko dosežemo začetek gozda, zavijemo levo navzdol v dolino potoka Globovnica. Pri domačiji Pleteršek pridemo ponovno na asfaltno cesto ter gremo po njej desno. Dosežemo glavno cesto, ki pelje z Zgornje Velke na Vranji Vrh. Na križišču gremo levo po cesti, jo za kratek čas zapustimo ter se ponovno vrnemo nanjo. Po cesti nadaljujemo pot mimo trgovine naravnost do lovskega doma na Vranjem Vrh. Od lovskega doma se vrnemo do večstanovanjske zgradbe, za katero zavijemo desno navzdol do hleva. Pot nadaljujemo skozi gozd in travnik do asfaltno ceste, s katere kmalu zavijemo levo v gozd in pridemo do "vučje jame". Po cesti gremo navzgor do izstopa iz gozda ter mimo starejše hiše do odcepa, kjer zavijemo desno v Srebotje. Med vinogradi in posameznimi domačijami nadaljujemo pot v dolino, kjer zavijemo levo na asfaltno cesto. V naslednjem križišču gremo naravnost po dolini do mostu čez Jakobski potok. Za mostom zavijemo desno ter se po robu pašnika podamo v gozd. Povzpemo se do sadovnjaka, skozi katerega dosežemo vrh grebena s posameznimi hišami Zgornjega Jakobskega Dola. Po cesti gremo desno do vinograda, kjer se usmerimo levo v gozd. Skozi gozd se spustimo v dolino Vukovskega potoka, od koder se ponovno povzpemo do naslednjega grebena. Pod električnim daljnovodom nadaljujemo pot v gozd, skozi katerega se spustimo do vinograda, mimo katerega dosežemo turistično kmetijo.

NARAVNE ZNAMENITOSTI:

- lipa, grad Trate
- Aleksandrova in Petrova lipa, Zgornja Velka
- Rajšpova gomila, Spodnja Velka

KULTURNE ZNAMENITOSTI:

- grad Cmurek, Trate
- dvorec Novi Kinek, Trate
- Petkov mlin, Trate
- brod na Muri, Sladki Vrh
- vodnjak na trgu, Zgornja Velka
- domačija Šviligoj, Zgornja Velka
- cerkev sv. Egidija, Šentilj v Slovenskih goricah
- Štrudlova vila, Šentilj v Slovenskih goricah
- kapelica, Brloga
- Methansova hiša – Etnološka zbirka in umetniška galerija, Zgornji Dražen Vrh



brod na Muri, Sladki Vrh



vodnjak na trgu, Zgornja Velka



kapelica, Brloga

ZGORNJA VELKA

ž. c. Marije Snežne



Nastanek cerkve sodi v čas kužnih epidemij. Takrat so v bližini gradu Trate, na desni strani reke Mure na Einsiedelbergu leta 1689 zgradili majhno cerkvico, imenovano Marija Snežna. V njej so prebivali menihi puščavniki – eremiti. Cerkev so v dobi jožefinskih reform leta 1788 podrli in nato v letih 1789–1791 zgradili novo cerkev na Zgornji Velki. Za njeno gradnjo so Velčani uporabili ves material porušene cerkve na Einsiedelbergu. Vsa dela je vodil takratni kaplan pri Mariji Snežni Matija Purgaj, ki je v njej 8. decembra leta 1789 imel tudi prvo mašo.

Cerkev je enoladijska s kvadratnim zvonikom. Ob vzhodni fasadi je razpelo s Križanim. Notranjščina je obokana, ob ladji so kapele. Oprema cerkve je baročna. Glavni oltar in prižnica sta delo Jožefa Holzingerja, nekaj plastik je izdelal radgonski kipar Janez Klein. Cerkev je bila nekoč znamenita božja pot, ki pa se tudi danes vse bolj uveljavlja.

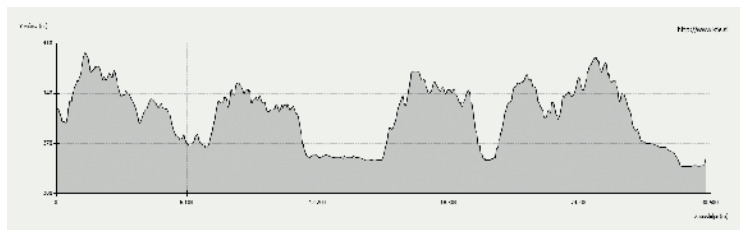
Leta 2009 je bila razglašena za romarsko pot.

Ob cerkvi je obnovljen vodnjak, na katerem lahko preberemo verze Toneta Kuntnerja: *»Ne boš odšel lačen, ne boš odšel žejen, človek popotni z Marije Snežne. Tu se naužiješ lepote in mira, napiješ resnice iz čistega vira.«*

→ **ŽUPNIJA MARIJA SNEŽNA**

Zgornja Velka 43 / SI-2213 Zgornja Velka / Tel: +386 (0)2 644 88 11

Šentilj v Slovenskih goricah → Jareninski Dol → Pernica → (Maribor) → Malečnik → Spodnji Duplek



Od turistične kmetije nadaljujemo pot po dovozni cesti navzdol do glavne ceste Šentilj–Jareninski Dol. Na križišču zavijemo levo po cesti do odcepa za "mrzli studenec". Tukaj gremo desno čez potok v gozd, skozi katerega se povzpemo na greben, kjer stopimo na gramozno cesto. Levo vodi cesta do lovske kočice LD Jarenina, mi pa nadaljujemo pot naravnost v smeri Kaniže. V naslednjem križišču gremo desno in rahlo navzgor, ko pa se začne cesta spuščati, zavijemo pri naslednjem odcepu desno na greben. Hodimo po valovitem grebenu med Jareninsko dolino in Cirkniško dolino. Na križišču pri križu nadaljujemo pot naravnost ter na naslednjem križišču zavijemo desno. Mimo posameznih hiš ponovno dosežemo cesto, po kateri gremo mimo spomenika NOB do kmetije Eferl v Kaniži.

Od mostu čez Muro v Tratah do kmetije Eferl so nas vodile belo-rdeče Knafelčeve markacije. Od kmetije Eferl do Pernice pa bomo hodili po poti, označeni z okroglimi belo-rumenimi markacijami za pohodne tematske poti.

Pri kmetiji Eferl zavijemo levo po cesti navzdol in med vinogradi dosežemo cesto Jareninski Dol–Pesnica. Po tej cesti zavijemo levo po hribu navzdol in na prvem križišču se naša pot nadaljuje desno v središče Jareninskega Dola, kjer stoji **Marijina cerkev**.

Iz središča Jareninskega Dola se odpravimo nekaj metrov nazaj proti Šentilju, nato pa zavijemo desno na lokalno cesto, po kateri se povzpemo na vrh grebena. Na sedlu zavijemo desno. Grebenu, po katerem se razteza naselje Jareninski Vrh, sledi Marijina romarska pot vse do izteka pri Perniškem jezeru. Na križiščih smo pozorni na markacije, ki nas vedno vodijo po grebenski cesti. Ob zaključku grebena se spustimo mimo vikend hišic navzdol skozi gozd do velikega travnika z vinogradom. Po kolovozu se spustimo do hiš, kjer stopimo na cesto Pesnica–Zgornje Vukovje. Gremo desno do bližnjega križišča ter nato naravnost do picerije. Na križišču zavijemo levo in pot nadaljujemo po lokalni cesti proti Pernici. Cesta poteka ob Perniškem jezeru, sprva med travniki in njivami, nato pa skozi naselje novejših stanovanjskih hiš. Ko dosežemo glavno cesto Maribor–Lenart, gremo po pločniku levo čez nadvoz prek avtoceste Maribor–Lendava. Kmalu smo na križišču, kjer zavijemo levo skozi del naselja Obrat, v središče Pernice.

Od Pernice do Zgornjega Dupleka nas bodo ponovno vodile belo-rdeče Knafelčeve markacije.

Iz središča Pernice pot nadaljujemo mimo trgovine čez krožišče proti novemu naselju ob pokopališču. Po lokalni cesti se vzpenjamo sprva po asfaltu, nato pa po gramozni cesti do razvodnega grebena, ki je meja med občinama Pesnica in Maribor. Na grebenu dosežemo asfaltno cesto, po kateri se usmerimo desno v naselje Hrenca. Po krajšem spustu se ponovno vzpenemo do križišča, kjer se pot usmeri levo na grebenski kolovoz. Po njem pridemo ponovno na asfaltno cesto, ki jo kmalu zapustimo v levo.

Hodimo po pokrajini Slovenskih goric, prepredeni z vinogradi, sadovnjaki in vmesnimi zaplatami listnatega gozda. Pogledi nam sežejo daleč proti Dravskemu polju, Pohorju in podaljškom Karavank s Konjiško goro, Bočem in Donačko goro.

Po grebensi cesti mimo vinotočev in turistične kmetije pot doseže **Marijino romarsko cerkev na Gorci pri Malečniku**.

Čez cerkveno dvorišče nadaljujemo pot ob križevem potu do središča Malečnika. Mimo cerkve sv. Petra, kjer gremo levo, se pot spusti do glavne ceste ob reki Dravi. Ob glavni cesti hodimo le kratek čas, saj na prvem križišču zavijemo desno proti Trčovi. Po pločniku poteka pot do prvega odcepa lokalne ceste, kjer gremo levo. Po tej lokalni cesti se deloma skozi gozd in mimo posameznih stanovanjskih hiš povzpne na greben Trčove. Na križišču gremo desno po grebensi cesti v smeri Metave.

Med posameznimi hišami pridemo kmalu do križišča, kjer zavijemo desno. Že po nekaj metrih se usmerimo levo na lokalno cesto, ki se spušča v naselje novejših hiš. V naselju nas markacije usmerijo levo po ulici, na koncu katere se začnemo ponovno vzpenjati na greben naselja Trčova. Na grebenu gremo na križišču desno po lokalni cesti do konca asfalta. Kmalu smo v gozdu, skozi katerega čez Kamenščak dosežemo prve hiše v naselju Zgornji Duplek.

V naselje novejših hiš v Zgornjem Dupleku se iz Kamenščaka spustimo sprva po gramozni, nato pa po asfaltni cesti. V naselju najprej zavijemo levo in na glavni cesti desno. Kmalu smo na križišču z evropsko kulturno potjo sv. Martina Tourskega, ki prihaja iz Miklavža na Dravskem polju. Od tega križišča do Vurberka nas bodo ponovno vodile belo-rumene markacije za pohodne tematske poti.

Pot nadaljujemo levo po kolovozu med travniki in polji v smeri Spodnjega Dupleka. Na koncu kolovoza pridemo do križišča asfaltnih cest. Gremo naravnost in pri prvi hiši desno po gramozni cesti. Po robu dravske terase se spustimo do hiš v naselju Spodnji Duplek. Po cesti gremo levo do odcepa nove steze za pešce. Naravnost pridemo v središče Spodnjega Dupleka, kjer stoji lepo urejena občinska stavba.

Preden v naselju Hrenca zapustimo asfaltno cesto in krenemo na grebensi kolovoz, se od naše poti odcepi pot, po kateri lahko obiščemo Baziliko sv. Marije v središču Maribora. Pot nadaljujemo naravnost po asfaltni cesti do križišča, kjer gremo levo do turistične kmetije. Na bližnjem križišču gremo ponovno levo, nato pa po nekaj metrih desno navzdol proti avtocesti. Pod avtocesto nadaljujemo pot po lokalni cesti, ki se vzpenja med posameznimi hišami po hribu navzgor. Čez Meljski hrib se spustimo v naselje Meljski Dol, kjer prek nadvoza prečkamo hitro cesto in železniško progo Maribor–Gradec/Graz. Po prečkanju nadvoza pridemo na Šentiljsko cesto, po kateri gremo proti središču mesta. Mimo železniške in avtobusne postaje pridemo po Partizanski cesti do **Marijine bazilike**, ki stoji v neposredni bližini Trga svobode.

NARAVNE ZNAMENITOSTI:

- Krajinski park Jareninski Dol, Jareninski Dol
- Perniško jezero, Pernica
- Krajinski park Kamenščak–Hrastovec
- Krajinski park Drava
- stara struga reke Drave
- kraški izvir, Zgornji Duplek
- podzemna jama, Zgornji Duplek
- Dob (hrast), Zgornji Duplek

KULTURNE ZNAMENITOSTI:

- cerkev sv. Jakoba, Jakobski Dol
- Vogrinov muzej – mlin na veter, Jakobski Dol
- spomenik Svetega leta, Jareninski Dol
- znamenje, Jareninski Dol
- stara kostnica sv. Mihaela, Jareninski Dol
- Jareninski dvor, Polički Vrh
- cerkev sv. Marjete, Pernica
- cerkev sv. Petra, Malečnik
- kapelice križevega pota, Gorca
- staro slovansko najdišče, Zgornji Duplek
- »splavarska« kapela, Spodnji Duplek



cerkev sv. Marjete, Pernica



cerkev sv. Petra, Malečnik



»splavarska« kapela, Spodnji Duplek

JARENINSKI DOL

ž. c. Marijinega vnebovzetja



Prvotno romansko cerkev je že pred letom 1135 dal sezidati plemič Rudolf Wittenswald, ki se je med letoma 1131 in 1133 udeležil sovražnega napada na krškega škofa Hildebolda. V znak sprave je cerkev, svojo last, s posestvi vred poklonil salzburškemu nadškofu, ta pa jo je podaril admontskemu samostanu. Cerkev je bila že od leta 1160 sedež pražupnije.

Sedanja cerkvena ladja je v osnovi še romanska, drugače pa v celoti poznogotska. Turki so jo leta 1532 požgali, a je bila cerkev nato obnovljena. V 17. stoletju so ji prizidali Blaževo, v 18. stoletju pa kapelo sv. Križa. Oprava v cerkvi je baročna, prižnica iz leta 1768 je delo J. Holzingerja, stranska oltarja iz leta 1755 J. Strauba, križev oltar iz okoli leta 1740 pa F. J. Strauba. Samo cerkev krasijo poslikave J. Brolla. Cerkev ima tudi zanimiv poznogotski zvonik s kamnito streho in je kot tak edinstven v Sloveniji. Zraven cerkve, ki jo je nekoč obdajalo pokopališče, je tudi stara okrogla kostnica sv. Mihaela z apsido, ki ima sicer baročna oboka in stenske predrtnine, vendar v svoji zasnovi izhaja iz 12. stoletja.


Farni praznik (žegnanje) je na dan Marijinega vnebovzetja 15. avgusta.

→ ŽUPNIJA JARENINA

Jareninski dol 12 / SI – 2221 Jarenina / Tel:+386 (0)2 640 75 01

MALEČNIK

p. c. Device Marije na Gorci



Leži na vinorodnem gričevju nad Malečnikom s čudovitim razgledom po mariborski okolici.

Cerkev, ki jo je do leta 1820 obdajal močan tabor, je enotna poznogotska stavba iz leta 1517. Sestavljajo jo vhodna lopa, zvonik, ladja in prezbiterij z dvema baročnima kapelama, prizidanima na južni in severni strani in s prav tako na severni strani priključeno zakristijo.

V letih 1860–1864 so cerkev v celoti obnovili. Leta 1854 sta notranjščino cerkve po zamisli graškega slikarja Tendlerja poslikala Jakob Brollo in Tomaž Fantoni s štirimi pomočniki. Slikarija na stenah nam kaže prizore iz Marijinega življenja, na oboku med poslikanimi rebri pa upodobitve alegorij iz lavretanskih litanij in angele z Marijinimi emblemi. Posebej velja opozoriti na figuralno kompozicijo na slavlolu, kjer so pod plaščem gorske Marije zbrani Marijini častilci, med njimi škof Slomšek in župnik Marko Glazer, naročnik in plačnik obnovitvenih del na Gorci. Glavni oltar je iz 19. stoletja, narejen v delavnici mojstra Kainza. V njem je starejši milostni kip Marije Pomočnice z Jezusom v naročju. Figuralna skupina prizora Marijinega kronanja iz začetka 17. stoletja je umeščena v stensko vdolbino v prezbiteriju. V severni kapeli sta oltarja sv. Valentina in Florjana, v južni kapeli oltar Antona Padovanskega, v ladji pa stranska oltarja sv. Urbana in Ane. Nekoč naj bi cerkev imela kar osem oltarjev.

Do cerkve na Gorci vodi 14 kapelic križevega pota iz leta 1847. Pred drugo kapelico stoji kamnit piramidast spomenik, ki so ga leta 1817 postavili v spomin na župnika M. Breznika, ki ga je na poti na Gorco na tem mestu doletela smrt. Zadnja kapelica stoji na pokopališču, ki obdaja gorsko cerkev.

Glavni romarski shod je 8. septembra.

→ ŽUPNIJA SV. PETER PRI MARIBORU

Malečnik 34 / SI – 2229 Malečnik / Tel: +386 (0)2 473 00 38 / Web: www.zupnije.rkc.si/malecnik

MARIBOR

ž. c. Marijinega vnebovzetja



Današnja cerkev s samostanom je bila grajena med letoma 1892 in 1900 in stoji na mestu nekdanje kapucinske cerkve. Graditelj cerkve je bil frančiškan p. Kalist Heric, načrte je izdelal dunajski arhitekt Richard Jordan. Stavba je grajena v pseudoromanskem slogu, fasado cerkve pa krasita dva mogočna 58 m visoka stolpa.

Leta 1906 je papež Pij X. povzdignil romarsko cerkev v baziliko minor, kar nam pove tudi grb na pročelju cerkve. To je bilo prvo imenovanje za baziliko na slovenskih tleh in sploh v Avstro-Ogrski.

Cerkev je triladijska, od njene prvotne poslikave je del ohranjen samo še na slavlouku. Stene prezbiterja je leta 1965 poslikal akademski slikar Stane Kregar, ki je tudi avtor treh novih vitrajev.

Glavni oltar je izdelan iz 17 vrst marmorja in ga krasí Milostna podoba.

Leta 1864 so cerkev s samostanom prevzeli frančiškani in jo upravljajo še danes.

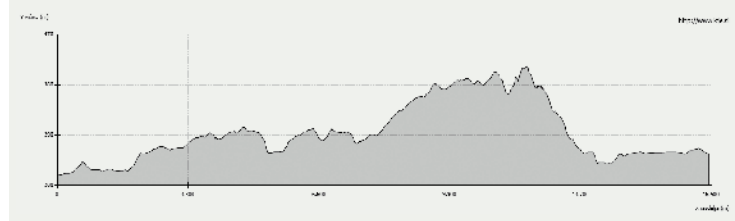
V grobnici cerkve so našli zadnji počitek tako mariborski grofje in škofje, med njimi tudi Martin Slomšek (do 1980).

Romarski shod je 15. avgusta.

→ ŽUPNIJA MARIBOR – SV. MARIJA

Ul. Vita Kraigherja 2 / SI – 2000 Maribor / Tel:+386 (0)2 228 51 10
E-mail: zupnija.sv.marija.maribor@rc.si / Web: www.bazilika.info

Spodnji Duplek → Dvorjane → Vurberk → Ptuj



Iz središča Spodnjega Dupleka se vrnemo do odcepa nove steze za pešce.

Nanjo zavijemo desno ter se čez mostiček in skozi gozd povzpemo do kapele v Dupleškem Vrhu.

Pred kamnito škarpo zavijemo desno ter gremo po lokalni cesti le nekaj metrov do odcepa dovozne ceste v levo. Po njej se odpravimo do konca in se po stezi spustimo do ceste proti osnovni šoli. Mimo šole dosežemo lokalno cesto, po kateri gremo nekaj metrov levo, nato pa zavijemo desno na stezo za pešce. Mimo stanovanjske hiše gremo do mostička čez potok in naprej navzgor do lokalne ceste. Sedaj se usmerimo levo do križišča pri kapeli, kjer gremo desno proti Dvorjanam. Na križišču z glavno cesto gremo levo po pločniku skozi središče Dvorjan do cerkve sv. Martina.

Od cerkve v Dvorjanah nadaljujemo pot desno po lokalni cesti v smeri Krčevine in Ptuja. Pri zaselku novejših hiš zapustimo asfaltno cesto ter se po dovozni cesti levo povzpne do gozda. Skozi bukov gozd se po gozdnem kolovozu povzpne na Vurberk. Ko dosežemo gramozno cesto, gremo levo proti trgovini, kjer nas smerna tabla usmeri desno po lepo urejeni poti do **Marijine cerkve** na Vurberku, ki je v bližini ostankov nekoč mogočnega gradu Vurberk.

Od Vurberka skozi Ptuj pa vse do Sladke Gore nas bodo vodile okrogle belordeče Knafelčeve markacije.

Z Vurberka se pot od cerkve nadaljuje najprej po poti energetskih točk mimo vhodnega portala v grad. Po gozdni stezi se spusti do križišča gramoznih cest. Nadaljujemo naravnost po grebenski makadamski cesti proti Plančevi kapeli v Krčevini pri Vurberku. Pot poteka pretežno skozi bukov gozd. Približno kilometer, preden dosežemo kapelo, stopimo na novo asfaltno cesto.

Pri kapeli gremo naravnost po asfaltni cesti, ki vodi sprva po grebenu Krčevine, nato pa se postopoma spušča. Pri informacijski tabli Primestne četrti Grajena gremo desno, po lokalni cesti rahlo navzdol, do križišča med sadovnjaki. Zavijemo levo ter ob ograji mlajšega nasada jablan dosežemo most čez manjši potok. Za mostom se desno odcepi cesta v dolino k reki Dravi. Mi pa gremo po naslednji cesti čez nekaj metrov desno navzgor. Asfaltno cesto zapustimo nad domačijo Breg v Krčevini pri Vurberku. Gremo desno na gramozno dovozno cesto ter takoj levo ob robu vinograda navzdol do gospodarskega poslopja domačije Breg. Od domačije Breg nadaljujemo pot po gramozni dovozni cesti do bližnjega gozda. Markacije nas usmerijo desno v gozd. Skozenj se povzpne do asfaltne ceste, po kateri gremo levo rahlo navzdol. Na križišču zavijemo levo mimo hlevov do vodohrana, kjer gremo desno do konca asfaltne ceste ter po gramozni cesti do križišča pred farmo piščancev. Po gramozni cesti nadaljujemo pot desno ob robu gozda. Pred domačijo Petek zavijemo levo v gozd. Po gozdni stezi se povzpne na vrh Hinčevega hriba, od koder se nam odpre širok razgled na reko Dravo in Dravsko polje. Pot nadaljujemo po grebenu mimo domačije Horvat do Sovretove poti. Preden dosežemo Sovretovo pot, na desni strani pod sabo uzremo Hincejevo sekvojo v Orešju, ki je največja med drevesi te vrste na Slovenskem.

Po Sovretovi poti se odpravimo do križišča s Klepovo ulico, kjer zavijemo levo navzgor. Med novejšimi hišami pridemo do ulice Vide Alič, po kateri gremo desno do glavne ceste Ptuj–Dvorjane. Cesto prečkamo in gremo naravnost po ozki stezi, imenovani Vičavska pot do reke Drave. Ob Dravi prispemo po Vičavski poti do objektov nekdanje vojašnice na Ptuj. Ko dosežemo Sončni park, se mimo nekdanjega Dominikanskega samostana in knjižnice Ivana Potrča odpravimo po Dravski ulici do mostu za pešče.

NARAVNE ZNAMENITOSTI:

- grajski park, Vurberk
- jelšev log in rastišče sibirske perunike, Vumpah pri Vurberku
- Bregova bodika, Grajena
- Hincejeva sekvoja, Orešje pri Ptuj
- Sončni park pri dominikanskem samostanu, Ptuj
- platana, Ptuj

KULTURNE ZNAMENITOSTI:

- cerkev sv. Martina, Dvorjane
- grad Vurberk, Vurberk
- domačija Hinc, Orešje pri Ptuj
- Plančeva kapelica, Krčevina pri Vurberku
- Ptujski grad, Ptuj
- Pokrajinski muzej Ptuj, Ptuj
- cerkev sv. Jurija, Ptuj
- cerkev sv. Petra in Pavla, Ptuj
- Minoritski samostan, Ptuj
- Dominikanski samostan, Ptuj
- Orfejev spomenik, Ptuj
- Florijanov spomenik, Ptuj
- spomenik bogu Mitri, Ptuj
- Mestna hiša, Ptuj
- Mestni stolp, Ptuj
- dvorec Mali grad, Ptuj



Florijanov spomenik, Ptuj



Mestna hiša, Ptuj



Ptujski grad, Ptuj

VURBERK

ž. c. Marijinega vnebovzetja



Cerkev leži tik pod ostanki vurberškega gradu in je do leta 1785, ko je postala župnijska, služila za verske namene grofov, romarskim shodom in vsem, ki so bili povezani z gradom. Prvotna cerkev se omenja že leta 1336, druga, posvečena sv. Nikolaju, pa leta 1510 in je v času turških vpadov in protestantizma doživela precej škode. Zaradi romarskih in drugih potreb so v letih 1773–1776 po načrtih Janeza Fuchsa iz Maribora zgradili sedanjo cerkev.

Enoladijska cerkev ima polkrožni prezbiterij, zvonik s čebulasto streho in prizidano zakristijo. Kupolo je na željo faranov leta 1893 s prizori iz Marijinega življenja poslikal Franc Gornik. V glavnem oltarju je kip Marije z detetom, ki je najstarejši del v cerkvi in izhaja iz začetka 15. stoletja, a so ga po uničenju v 17. stoletju obnovili (barokizirali). Oltarni nastavek z menzo je delo ljubljanskega mojstra Luke Misleja iz leta 1724. V 19. stoletju je cerkev dobila tudi nova stranska oltarja, posvečena sv. Jožefu in sv. Križu. Pomembna kiparska dela v notranjosti so izvedli v delavnicah Mersijev in Holzingerja.

Na notranjih in zunanjih zidovih cerkve so vzdani rimski nagrobnik in nagrobniki z reliefi vurberških graščakov iz 16. in 17. stoletja.

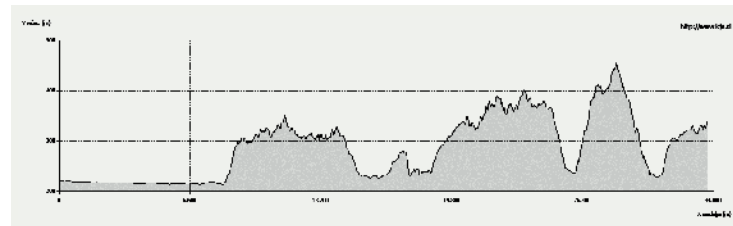
Osrednji romarski shod je 15. avgusta.

→ ŽUPNIJA VURBERK

Vurberk 86 / SI – 2241 Sp. Duplek / Tel:+386 (0)2 681 00 57

Web: www.zupnije.rkc.si/vurberk

Ptuj → Videm pri Ptujju → Podlehnik → Ptujška Gora



Po mostu za pešce prečkamo reko Dravo ter zavijemo levo proti železniškemu mostu. Na desnem bregu reke Drave se pot za železniškim mostom usmeri proti semenarni, pred katero na križišču zavijemo levo. Desno ob proizvodnih objektih gremo po gramozni cesti, ki vodi med dvema žičnima ograjama, do Puhovega mostu. Skozi podvoz pod mostom nadaljujemo pot ob žični ograji do križišča pri ptujski čistilni napravi. Prečkamo dovozno asfaltno cesto k čistilni napravi ter gremo naravnost po gramozni cesti do manjšega gozdčička na levi strani ceste. Na koncu gozdčička gremo levo proti nasipu Ptujškega jezera. Pri kontejnerjih čistilne naprave zavijemo desno po gramozni cesti, ki poteka ob umetni strugi. Po tej cesti, nad katero se dviga nasip akumulacijskega Ptujškega jezera, gremo do desnega odcepa kolovoza, po katerem dosežemo ribogojnico v Šturmovcih. Od

ribogojnice se pot nadaljuje najprej po asfaltni cesti, ki vodi do Vidma pri Ptujju. Cesto kmalu za strnjenim naseljem zapustimo v levo ter ob robu gozda ponovno dosežemo asfaltno cesto. Levo se razprostira Krajinjski park Šturmovci.

Po prečkanju ceste pot nadaljujemo po kolovozu do mostička čez nekdanji rokav Drave. Sedaj hodimo po nasipu ob reki Dravinji vse do nogometnega igrišča ob osnovni šoli Videm pri Ptujju. Na asfaltni cesti zavijemo levo ter mimo cerkve sv. Vida in občinske stavbe dosežemo most čez reko Dravinjo.

Po prečkanju Dravinje smo v Halozah in na prvem križišču zavijemo desno v smeri Dravinjskega Vrha. Levo nad stanovanjskimi hišami stoji cerkev sv. Janeza. Lokalno cesto čez nekaj metrov zapustimo v desno ter gremo po dovozni cesti do roba gozda. Zavijemo levo ter se po poti povzpemo do dovozne ceste in naprej po njej do grebenske asfaltne ceste na Dravinjskem Vrhu. Tukaj se naša pot sreča s Haloško planinsko potjo in E7, ki vodita iz Borla proti Podlehniku. Po cesti gremo desno mimo domačije Kolednik do vinotoča na Dravinjskem Vrhu. Na križišču za vinotočem gremo desno navzdol in ob obori za jelene naprej proti Majskemu Vrhu. Grebenska cesta, po kateri hodimo, se vije med vinogradi vse do gozda, na koncu katerega pred spustom asfaltne ceste v dolino Rogatnice zavijemo levo na gramozno cesto med vinograde. Po tej cesti gremo do hiše na vrhu griča in naprej do vinograda. Ob vinogradu zavijemo desno in se spustimo do gozda. Skozenj dosežemo asfaltno cesto, po kateri pridemo do križišča pri osnovni šoli Podlehnik. Tu zavijemo levo in gremo do prvega križišča, kjer se cesta odcepi proti Leskovcu. Po tej cesti lahko gremo do bližnjega odcepa v desno, ki nas pripelje do **Marijine cerkve**.

Marijina romarska pot pa se nadaljuje naravnost po cesti, ob kateri nadaljujemo pot čez potok Rogatnica do avtohiše. Tukaj se odcepi cesta na Gorco, mi pa nadaljujemo pot po cesti naprej, čez nadvoz AC Maribor–Zagreb, do bližnje gostilne. Smerna tabla nas usmeri naravnost po dovozni cesti proti lovskemu domu Podlehnik. Pred vhodom na dvorišče lovskega doma zavijemo levo. Gremo ob robu travnika v gozd, skozi katerega pridemo na asfaltno cesto. Zavijemo desno ter pri novejši hiši ostro levo na kolovoz, po katerem se spustimo do ribnika Podlehnik. Pot nadaljujemo po vzhodni obali ribnika do izpusta za vodo ter naprej do gozda. Skozi gozd se povzpemo do prvih hiš na Gorci, mimo katerih dosežemo asfaltno cesto. Po njej gremo levo mimo nekdanje pristave ptujskega župana Orniga proti Dežnemu. Desno pod nami imamo lep pogled na cerkev sv. Trojice na Gorci.

Cesta čez Gorco, po kateri poteka naša pot, se vije med vinogradi vse do viničarskega muzeja, ob katerem stoji turistični dom Turističnega društva Podlehnik. Pot nadaljujemo po cesti desno od viničarskega muzeja do križišča pri mogočni smreki. Tukaj zavijemo desno ter se po klancu povzpemo do roba gozda. Pot nadaljujemo po desni cesti, ki vodi ob robu gozda navzgor. Kmalu smo na križišču z asfaltno cesto v Zgornji Pristavi. Gremo po grebenski cesti naravnost in pri

vikend hiši levo navzgor. Kmalu dosežemo vinotoč v Dežnem, mimo katerega se spustimo po strmi cesti med vinogradi in nato skozi gozd do križišča v dolini. Na tem križišču gremo desno po gramozni cesti do mostu čez potok Peklača, kjer dosežemo asfaltno cesto v Doleni. Po cesti gremo desno do mostu čez potok Kačjak pri prvi kmetiji. Pred gospodarskim poslopjem zavijemo levo mimo sadnega drevja v gozd. Sedaj se začnemo vzpenjati po gozdni poti skozi dolino potoka Kačjak na Janški Vrh. V zgornjem delu doline je pot utrjena z lesenimi varovali. Na grebenu stopimo iz gozda ter se desno mimo starejše hiše povzpemo do asfaltne ceste. Po tej grebenski cesti gremo levo med zidanicami do gozda, kjer stopimo na cesto, ki pripelje iz Dolene. Pot nadaljujemo levo navzgor do cerkve sv. Janeza Krstnika na Janškem Vrhu.

Na križišču pod cerkvijo pot nadaljujemo po desni cesti po hribu navzdol skozi gozd v Doklece. Naravnost se od naše poti odcepi Haloška planinska pot, ki vodi proti Narapljam. Ko pridemo po hribu navzdol iz gozda do večje kmetije, gremo mimo nje do križišča v dolini Dravinje. Zavijemo levo in po nekaj metrih desno proti mostu čez Dravinjo. Na levem bregu pridemo do križišča z glavno cesto, kjer zavijemo levo. Po nekaj metrih hoda ob tej cesti gremo pri velikem čebelnjaku desno navzgor proti gozdu. Ob robu gozda se povzpemo do betonskih stopnic ter skozi gozd dosežemo asfaltno cesto. Po cesti gremo desno navzgor proti Ptujski Gori. Pot nas vodi najprej mimo posameznih hiš in skozi gozd do križišča, kjer gremo naravnost do kapele. Le nekaj metrov naprej pri orehu zavijemo desno po dovozni cesti do pokopališča. Mimo cerkvice sv. Lenarta se spustimo do ceste, kjer se naši poti z desne strani priključi Pot sv. Martina, ki prihaja iz Hajdine. Zavijemo levo ter nato po nekaj metrih krenemo desno po romarskih stopnicah na trg pred **Baziliko Marije zavetnice** na Ptujski Gori.

NARAVNE ZNAMENITOSTI:

- Habjaničeva, Maherjeva in Murkova lipa, Videm pri Ptuj
- Ptujsko jezero, Ptuj
- Krajinski park Šturmovci
- ribnik, Tržec
- Haloški vodnjak, Gorca
- tisa, Ptujška Gora
- jezero Dežno, Dežno pri Podlehniku

KULTURNE ZNAMENITOSTI:

- cerkev sv. Vida, Videm pri Ptuj
- Minoritski samostan, Videm pri Ptuj
- cerkev sv. Janža, Dravinjski Vrh
- Gaiserjev križ, Dravinjski Vrh
- cerkev žalostne Matere Božje, Stanošina
- cerkev sv. Duha, Rodni Vrh
- cerkev sv. Trojice, Gorca
- Etnološki muzej, Gorca
- Viničarski muzej, Gorca
- kužno znamenje, Janški Vrh
- cerkev sv. Janeza Krstnika, Janški Vrh
- Gomilno grobišče, Podlože pod Ptujško Goro
- Pranger, Ptujška Gora
- kužno znamenje, Ptujška Gora
- cerkev sv. Lenarta, pokopališče na Ptujski Gori



cerkev sv. Vida, Videm pri Ptuj



cerkev sv. Trojice, Gorca



kužno znamenje, Janški Vrh

PODLEHNIK

p. c. Device Marije



Marijino cerkev so sredi 15. stoletja pozidali dominikanci, kasneje so jo skupaj s posestvi prevzeli minoriti. Prvotno je imela z ravnim stropom pokrito ladjo, ki jo šilasti slavolok veže z arhitektonskim gotskim prezbiterijem. Tega na zunanji strani podpirajo štirje oporniki. Prezbiterij in zvonik sta nedvomno najstarejši del cerkve, h kateri je bila sedanja ladja prizidana pozneje. Na južni strani prezbiterija je prizidan gotski stolp. Na prehodu iz prezbiterija v ladjo je grobnica, v kateri so mogoče pokopani tudi lihteneški gospodje. Glavni oltar je iz leta 1782. Kip Matere božje z detetom iz 17. stoletja stoji v zidni vdolbini prezbiterija. Na severni strani ladje je bila pozneje prizidana baročna kapela sv. Antona Padovanskega, ki ga je ustvaril mariborski kipar J. Straub. Tudi oba stranska oltarja sta njegovo delo iz okoli leta 1750.

V času turških vpadov je cerkev dobila taborsko obzidje, ki pa se do danes ni ohranilo. Okoli cerkve je bilo tudi prvotno pokopališče.

Do leta 1828 je bila to farna cerkev, ko so sedež župnije prenesli k sv. Trojici.

Domačini jo imenujejo tudi cerkev Sv. Antona po stranski kapeli.

→ **ŽUPNIJA SV. TROJICA - PODLEHNIK**

Gorca 6 / SI - 2286 Podlehnik / Tel: +386 (0)2 788 41 11

PTUJSKA GORA

bazilika Marije zavetnice



Nastanek Marijinega romarskega svetišča, ki velja za biser gotike in najlepši slovenski kulturni spomenik, je še vedno zavit v skrivnost. Pozidali naj bi ga Ptujski gospodje (Bernard III.), najverjetneje po zaobljubi na prelomu iz 14. v 15. stoletje, in ga poimenovali Maria Neustift.

Leta 1473 se v različnih listinah kraj že uradno imenuje Mons gratiarum oziroma Gora milosti. To ime se je ohranilo vse do turških vpadov, ko je po legendi dobila ime Črna gora. Božja pot je znova zaživela leta 1615, ko so jo prevzeli jezuiti. S cerkvijo in na novo pozidano veliko romarsko hišo so gospodarili do ukinitve reda 1773, nato so z njo stoletje upravljali škofijski duhovniki. Leta 1937 so jo prevzeli Frančiškanovi bratje minoriti, ki na Gori

delujejo še danes. Kmalu po prihodu minoritov sta se najprej župnija in nato tudi sam kraj preimenovala v Ptujsko Goro. Bratje minoriti so vodili tudi zadnjo nekajdesetletno prenovno svetišča pred 600-letnico posvetitve, ki so jo obeležili leta 2010, ko je bila cerkev 16. maja razglašena za baziliko Marije zavetnice.

Cerkev se ponaša z elegantno zunanjščino, stranske fasade obdajajo na vrhu okrašeni oporniki, ki objemajo celotno stavbo, z osmerokotnim zvonikom. Nad glavnimi vhodnimi vrati je nekoč kraljeval relief Marije zavetnice s plaščem, ki so ga jezuiti prenesli na baročni glavni oltar, postavljen leta 1764. Relief je izklesan iz enotnega kamna, angeli pa razprostirajo plašč, pod katerim je zavetje našlo 82 oseb. Med njimi so poskušali odkriti podobe cerkvenih dostojanstvenikov ter rodbine Celjskih grofov in znamenitih sodobnikov. Umetniki iz parleijanskega kroga so naredili tudi kamnita gotska oltarja: rožnovenski oltar in oltar sv. Sigismunda. Celjski oltar v južni apsidi je nastal sočasno s cerkvijo in je bogato okrašen s figurami in maskami ter grbi Celjskih grofov.

Freske v nekdanji križevi kapeli pod korom, ki upodabljajo dogodke iz Jezusovega in Marijinega življenja ter življenja svetnikov, so prvotne, prav tako so trije reliefi v zimski kapeli v obrambnem stolpu – Poklon treh kraljev, Marijina smrt in Angel z grbom – iz časa nastanka cerkve.

Nov pečat so cerkvi po prihodu leta 1937 dali Frančiškovi bratje minoriti, z modernimi vitraži in portretom minoritskega patra sv. Maksimiljana Kolbeja ter novim križevim potom, ki ju je ustvaril kipar Viktor Gojkovič. Njegovo delo so tudi vrata z reliefom Marije, upodobljenim papežem Janezom Pavlom II. in škofom Slomškom, v spomin na razglasitev Slomška za blaženeega.

V cerkev vodi mogočno baročno stopnišče, ki ga stražita kipa sv. Janeza Nepomuka in sv. Florjana, deli Jožefa Strauba iz sredine 18. stoletja.

Romanja potekajo skozi vse leto, večji romarski shodi pa so na 7. velikononočno nedeljo (obletnica razglasitve bazilike); ob Marijinih praznikih: 15. avgusta, 8. septembra, 8. decembra. 2. julija je praznik ptujskogorske Matere Božje – Šentvoršca.

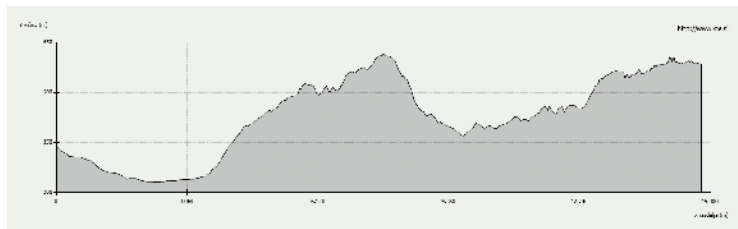
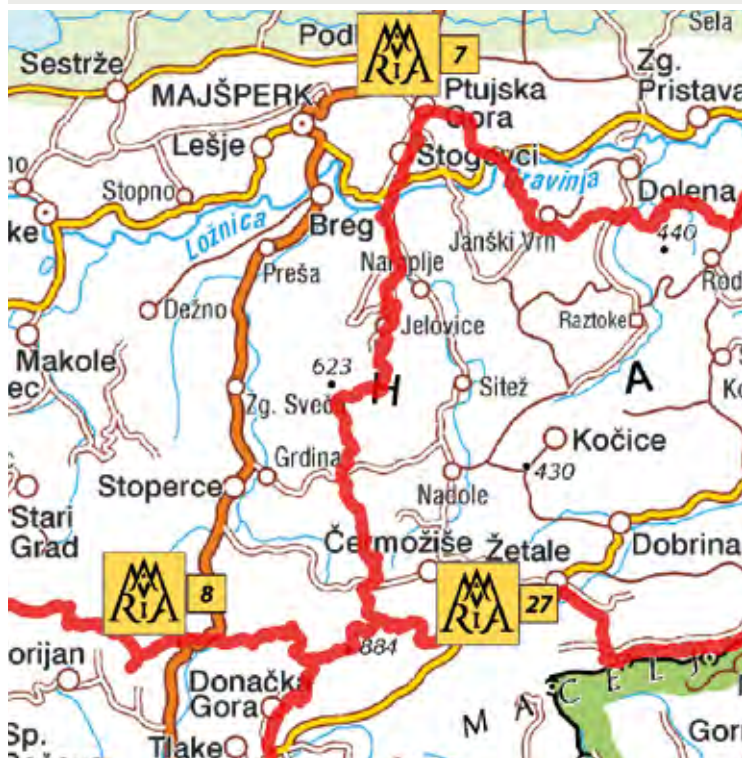
Od novega parkirišča do cerkve je na novo urejena romarska pot miru s skrivnostni rožnega venca. Kot zadnja postaja na tej poti je na novo urejena romarska hiša, ki je namenjena pripravi obiskovalcev in romarjev na vstop v svetišče.

→ ŽUPNIJA PTUJSKA GORA

Ptujska Gora 40 / SI – 2323 Ptujška Gora / Tel: +386 (0)2 794 42 31

E-mail: minoriti.ptujaska.gora@rc.si / Web: www.ptujskogora.eu

Ptujska Gora → Jelovice → Bukovje → Rudijev dom pod Donačko goro



S trga na Ptujski Gori se spustimo po južnih romarskih stopnicah do osnovne šole ter mimo šole do križišča. Pot nadaljujemo naravnost po lokalni cesti mimo gasilskega doma do križišča za Slape. Tukaj gremo desno navzdol do glavne ceste Majšperk–Tržec. Po tej cesti gremo najprej desno proti Majšperku in na naslednjem križišču levo čez Dravinjo. Skozi Stogovce dosežemo začetek naselja Naraplje, kjer pri avtobusnem postajališču zavijemo desno čez mostiček proti Jelovicam. Po lokalni cesti gremo do ovinka med hišami, kjer zapustimo

cesto. Gremo levo ob smrekovem drevoredu do brvi čez manjši potok. Sedaj se začne naša pot vzpenjati skozi bukov gozd proti Jelovicam. Na izstopu iz gozda pridemo na asfaltno cesto, po kateri se levo povzpemo do turistične kmetije, ki leži v neposredni bližini cerkve sv. Bolfenka. Od cerkve sv. Bolfenka se nam odpre širok razgled na Haloze, Dravsko in del Ptujkega polja, Pohorje, Donačko goro in Boč ter Ravno goro in Ivanjščico na Hrvaškem. Ob lepem vremenu pa seže pogled vse do Uršlje gore in Pece ter do Kamniško-Savinjskih Alp.

Pot nadaljujemo po cesti navzdol do domačije Novina ter naprej do križišča cest, kjer stoji spomenik NOB. Po desni cesti gremo nekaj metrov do odcepa, kjer naša pot krene desno navzgor v gozd. Po strmi gozdni poti se povzpemo do kolovoza in ob mladem iglastem gozdu dosežemo grebenski kolovoz, po katerem se levo povzpemo na vrh Jelovic (624 m), najvišji vrh Haloz. Na vrhu stoji mogočna lipa. Po južni strani vrha pridemo do križišča s Stoperško planinsko potjo, ki vodi v Dolino Winettu. Mi gremo levo po kolovozu, ki nas v serpentinah pripelje na gramozno cesto. Po njej gremo desno do križišča z asfaltno cesto. Pred seboj imamo lep pogled na severna pobočja Donačke gore. Na sedlu gremo naravnost po cesti do domačije Bedenik v Kupčinjem Vrh. Od Bedenikovih nadaljujemo pot do gozda, kjer se od naše poti odcepi kolovoz do cerkve sv. Mohorja.

Gremo naravnost do samotne kmetije. Skozi dvorišče kmetije in ob robu travnika se povzpemo do gozda. Po kolovozu ob južnem robu hriba Kukma dosežemo zaselek Završe, ki spada v naselje Kupčinj Vrh. Ko stopimo na asfaltno cesto, ki pripelje iz Stoperc, gremo naravnost do domačije Stojnšek, kjer zapustimo cesto. Po kolovozu se podamo desno navzgor do gozda ter skozenj dosežemo križišče poti v Bukovju.

V Bukovju se odcepi krak Marijine romarske poti, ki poteka naprej mimo Marijine cerkve na Brezju nad Žetalami do mednarodnega mejnega prehoda Gruškovje/Macelj ali naprej do mejnega prehoda Zgornji Leskovec/Cvetlin (VARIANTA 3 – opis v nadaljevanju).

Iz Bukovja se Marijina romarska pot nadaljuje desno po gozdni cesti, ki je nekoč služila kot trasa gozdne železnice, za spravilo lesa s pobočij Donačke gore. Usmerjajo nas belo-rdeče Knafelčeve in rumeno-rdeče markacije E7. Po pol ure hoda pridemo do Rudijevega doma pod Donačko goro.

Pri Rudijevem domu se začne Frölichova pot na Donačko goro, ki vodi skozi zavarovano območje pragozda. Pot je iz leta 1853 in je najstarejša nadelana planinska pot v Sloveniji.

Pri Rudijevem domu se odcepi še drugi krak Marijine romarske poti, ki teče tik ob meji skozi Obsotelje mimo Marijinih cerkva v Tržišču pri Rogoški Slatini, Slakah pri Podčetrtku in Olimju do mejnega prehoda Bistrica ob Sotli/Razvor. (VARIANTA 2 – opis v nadaljevanju).

NARAVNE ZNAMENITOSTI:

- bukov pragozd, Donačka gora
- bodika, Donačka gora
- Krajinski park Boč–Donačka gora
- nahajališče Juvanovega netreska, Donačka gora

KULTURNE ZNAMENITOSTI:

- cerkev sv. Bolfenka, Jelovice
- cerkev sv. Mohorja in Fortunata, Kupčinski Vrh
- cerkev sv. Antona Puščavnika, Stoperce
- cerkev sv. Donata pod Donačko goro
- križ na Donački gori

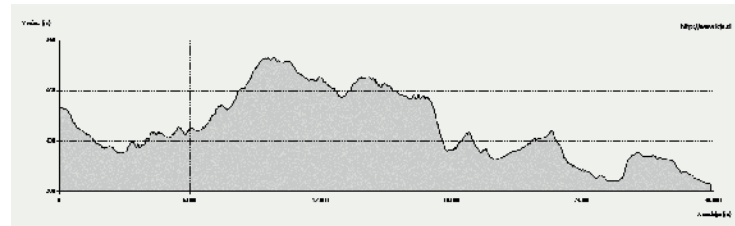


cerkev sv. Bolfenka, Jelovice



cerkev sv. Mohorja in Fortunata, Kupčinski Vrh

Rudijev dom pod Donačko goro → Ložno →
Dom na Boču → (Kostrivnica) → Pečica → Ljubično →
Sladka Gora → Šmarje pri Jelšah



Od Rudijevega doma gremo proti zahodu po kolovozu do novejšje brunarice. Nato zavijemo desno navzdol po robu travnika do gozdne ceste. Po cesti gremo levo v gozd skozi katerega pridemo do odcepa poti desno. Čez strm usek sestopimo do kolovoza, po katerem dosežemo cestni prelaz Brzika. Po glavni cesti Majšperk–Rogatec se odpravimo desno navzdol do lesenega križa, kjer zavijemo ostro levo na lokalno cesto. Po njej se povzpemo do kmetije ter čez dvorišče nadaljujemo pot po kolovozu ob robu gozda do trase plinovoda, kjer poteka nova gramozna cesta. Prečkamo traso ter se strmo povzpemo po grebenu v gozd. Po gozdni poti pridemo do velikega parkirišča, na robu katerega stoji gostišče. Nad gostiščem se vzpenja manjši hrib, na vrhu katerega stoji **Marijina cerkev na Ložnem**.

Na parkirišču gremo desno do kolovoza, po katerem dosežemo asfaltno cesto. Po cesti nadaljujemo pot desno pod daljnovodom do kmetije Vrhovski. Tukaj se od naše poti desno odcepi Stoperška planinska pot. Mi gremo naprej po cesti mimo gospodarskega poslopja proti Ravnemu Cerju. V bližini brunarice z ribnikom v levo zapustimo asfaltno cesto ter se podamo po dovozni gramozni cesti, ki poteka ob žični ograji navzgor. Postopno se začnemo vzpenjati na vrh hriba Plešivec, ki je z 820 metri nad morjem, najvišja točka Marijine romarske poti v Sloveniji. Pot se vzpenja skozi gozd in doseže vršni del planotastega Plešivca. Ko se pot zravnava, gremo levo ter po južnem pobočju Plešivca naprej proti lovskemu

domu Gavez. Občasno se nam odpirajo pogledi proti Rogaški Slatini in Obsotelju. Preden dosežemo lovski dom Gavez, pridemo na križišče poti. Levo se odcepi pot v Rogaško Slatino, mi gremo desno do cestne zapornice, kjer zavijemo levo po gramozni cesti do Gaveza. Od lovskega doma Gavez nadaljujemo pot naravnost po cesti do križišča za Formilo. Naša pot poteka naravnost do planinskega doma pod Bočem. V bližini planinskega doma stoji cerkev sv. Miklavža iz 16. stoletja.

Pri planinskem domu na Boču se od Marijine romarske poti odcepi pot, po kateri lahko obiščemo **Marijino cerkev v Kostrivnici**. Od planinskega doma na Boču gremo po asfaltni cesti v smeri Zgornje Kostrivnice do odcepa označene poti, kjer zavijemo levo. Najprej po ravni poti, nato pa navzdol pridemo do jase. Od jase nadaljujemo pot do velikega ovinka asfaltne ceste, vendar pot nadaljujemo po poti skozi gozd. Iz gozda pridemo do dveh starejših nenaseljenih domačij, mimo katerih gremo do velikega vodnega rezervoarja. Pot nadaljujemo mimo vinograda in posameznih vikendov navzdol do asfaltne ceste, ki vodi iz Zgornje Kostrivnice do planinskega doma na Boču. Po cesti gremo desno le nekaj metrov, nato pa krenemo levo navzdol in mimo kapelice v gozd. Pod cerkvijo sv. Lenarta se mimo šole spustimo v Zgornjo Kostrivnico, kjer stoji cerkev sv. Marije. Iz Zgornje Kostrivnice nadaljujemo pot proti Zgornjemu Gabrniku. Na drugem križišču zavijemo levo proti Spodnjemu Gabrniku. Iz naselja Spodnji Gabrnik se povzpemo do glavne ceste Poljčane–Rogaška Slatina. Po cesti gremo desno, a jo kmalu zapustimo v levo ter se skozi naselji Beli Potok pri Lembergu in Jerovska vas odpravimo v Sladko Goro, kjer se ponovno priključimo glavni trasi Marijine romarske poti.

Od planinskega doma se odpravimo nekaj metrov do asfaltne ceste, kjer stojijo smerokazi. Prečkamo cesto ter se naravnost po kolovozu podamo med travniki do rastišča velikonočnice.

Širše območje Boča s Plešivcem je zaradi pestrosti in množice naravnih kulturnih vrednot zavarovano kot krajinski park.

Pot nadaljujemo mimo rastišča do gozda in naprej po južnih pobočjih, po poti čez Galke, v smeri Pečice. Pot vodi pretežno po gozdu in apnenčastih tleh, zato bodimo previdni. Na sredi poti do Pečice se levo pot odcepi v Gabrnik, mi pa gremo desno navzdol. Pazimo tudi, ko dosežemo zidanice in vinograde, kjer gremo po kolovozu ob obori za jelene navzgor do gozda, skozi katerega se spustimo do hiš. Po dovozni cesti dosežemo glavno cesto Poljčane–Rogaška Slatina, čez katero se od naše poti odcepi planinska pot proti Dolgi Gori. Mi gremo desno po gozdni cesti naprej navzgor, nato pa zavijemo levo skozi gozd navzdol do glavne ceste. Previdno prečkamo glavno cesto in se čez parkirišče bližnje vinogradniške kmetije odpravimo po kolovozu navzgor proti gozdu. Po kolovozu dosežemo lokalno asfaltno cesto. Zavijemo levo in po njej pridemo do turistične kmetije v Lovniku. Odpre se nam širok pogled na vinogradniško pokrajino Zbelovske Gorce ter v dolino, kjer poteka južna železnica Dunaj–Trst. Pot nadaljujemo po asfaltni

cesti med vinogradi rahlo navzdol. Na križišču gremo desno navzgor do kolovoza, po katerem se povzpemo do **Marijine cerkve na Ljubični**.

Od cerkve pot nadaljujemo najprej nazaj po isti poti v dolino do glavne ceste Poljčane–Rogaška Slatina. Pri vinogradniški kmetiji zavijemo desno na gramozno cesto in gremo po njej v dolino manjšega potoka. Desno na južnih pobočjih vidimo lepo negovane vinograde. Na prvem križišču zavijemo levo, saj desna cesta vodi le do bližnje hiše. Po dolini ob potoku se po gramozni cesti povzpemo na grebensko cesto, ki jo dosežemo v bližini cerkve sv. Mihaela.

Po cesti gremo le nekaj metrov levo do odcepa gramozne ceste desno navzdol. Po tej cesti se spustimo do domačije ter pred ograjenim vrtom zavijemo levo na kolovoz. Kmalu smo na gozdni poti, po kateri v ključih sestopimo do asfaltne ceste. Mimo posameznih zidanic pridemo v Sladko Goro z znamenito **Marijino baročno cerkvijo**.

Od Sladke Gore skozi Šmarje pri Jelšah do Šentjurja nas bodo vodile okrogle belo-rumene markacije za pohodne tematske poti. Iz Sladke Gore se odpravimo po cesti naprej do naselja Nova vas. Pri prvih hišah gremo desno po cesti čez Polžanski potok ter skozi zaselek nadaljujemo pot navzgor do desnega ovinka. Tukaj zavijemo levo v gozd do bližnje kapelice. Od kapelice gremo levo navzgor ter se skozi gozd povzpemo do grebenske ceste, ki jo prečkamo in pot nadaljujemo naprej po kolovozu. Smo v naselju Sotensko pri Šmarju. Po cesti pridemo do križišča ob robu gozda, kjer zavijemo levo navzdol po gramozni cesti. Skozi gozd se spustimo do osnovne šole v Šmarju pri Jelšah. Mimo šole gremo do križišča, kjer zavijemo levo. Ob cesti hodimo vse do nadhoda čez železniško progo Grobelno–Stranje. Po prečkanju železniške proge se po stopnicah spustimo do asfaltne ceste, po kateri gremo naravnost do središča Šmarij, kjer stoji **Marijina cerkev**. Naravnost čez glavno cesto Celje–Mestinja se lahko odpravimo po znameniti kalvariji do cerkve sv. Roka nad Šmarjem pri Jelšah.

NARAVNE ZNAMENITOSTI:

- rastišče velikonočnice, Boč
- Kraljevi in Ignacijev vrelec, Kostrivnica
- gozdni rezervat Boč
- gozdni rezervat Plešivec
- Paviljon kaktej, Cerovec pod Bočem
- Marijina stopinja, Ljubično
- Jagodičevi hrasti, Preloge
- grajski park Jelšingrad, Šmarje pri Jelšah

KULTURNE ZNAMENITOSTI:

- cerkev sv. Florijana, Sv. Florijan
- cerkev sv. Marjete, Boč
- partizanska bolnica, Boč
- cerkev sv. Nikolaja, Boč
- Grilova kapela, Cerovec pod Bočem
- kozolec Toplar pri Kraljevem vrelcu, Kostrivnica
- cerkev sv. Lenarta, Drevenik
- cerkev sv. Rozalije, Spodnji Gabernik
- cerkev sv. Mihaela, Pečica
- cerkev sv. Nikolaja, Lemberg
- trg Lemberg s prangerjem in rotovžem, Lemberg
- ruševine gradu Lemberg, Lemberg
- cerkev sv. Pankracija, Lemberg
- Kalvarija in cerkev sv. Roka, Šmarje pri Jelšah
- Jelšingrad, Šmarje pri Jelšah



cerkev sv. Mihaela, Pečica



Kalvarija in cerkev sv. Roka, Šmarje pri Jelšah



cerkev sv. Nikolaja, Boč

LOŽNO (nad Sv. Florijanom)

p. c. Marije Loretske



Cerkev Marije Loretske stoji na strmem griču Ložno in se prvič omenja leta 1765. Zelo verjetno je tudi nastala sredi 18. stoletja. Že od nastanka je enotno grajena in obokana. Ob severno stran pravokotne ladje in prezbiterja sta prizidani kapela in podolžna zakristija, v kateri je ohranjen originalen obok.

Notranjščino cerkve, prezbiterij in kapelo je med letoma 1868 in 1871 poslikal Tomaž Fantoni. Prav tako so njegovo delo vsi trije baročni oltarji v cerkvi. Glavni oltar je posvečen Materi božji Loretski, kipi črne Marije in dveh angelov so starejši, iz 18. stoletja. Stranska oltarja sta posvečena Marijine-mu rojstvu in poroki. V kapeli je menza in Fantonijeva slikarija nastavka, v katerem je slika Oznanjenja.

Prižnica je lepo poznobaročno delo, orgle so iz leta 1871.

Ob cerkvi je kapela z malim stolpičem in z lesenim kipom Matere božje z otrokom, iz konca 18. ali začetka 19. stoletja.

Krajani so pred nekaj leti obnovili zunanost cerkve na Ložnem, planinci pa so v celoti obnovili mežnarijo.

→ **ŽUPNIJA SV. FLORIJAN OB BOČU**


Sv. Florijan 61 / SI – 3250 Rogaška Slatina / Tel: +386 (0)3 582 71 77

Oskrbovana iz župnije Kostrivnica:

Zgornja Kostrivnica 2 / SI – 3241 Podplat / Tel: +386 (0)3 582 42 50

KOSTRIVNICA

ž. c. Čenstohovske Matere božje



Leta 1750 je neki romar iz Čenstohove prinesel podobo jasnogorske Marije v cerkev sv. Lenarta v Dreveniku, ki je bila takrat kostrivniška župnijska cerkev. Ker je bila ta starodavna cerkev odmaknjena, župnišče z gospodarskimi poslopji pa zaradi plazovitega zemljišča tudi ogroženo, so se v 18. stoletju domačini skupaj s takratnim župnikom Francem Grmičem odločili za zidavo novega svetišča, ki bo bolj v središču župnije in na varnejšem mestu. V rekordnem času so v Zgornji Kostrivnici na griču, ki ga je podaril rogaški grof Leslie, v letih 1766–1769 pozidali sedanjo baročno cerkev. Ta je po svoji arhitekturi prava mojstrovina tistega časa. Že pred gradnjo so se odločili, da jo bodo posvetili »Poljski Mariji«.

Romarja tudi danes prevzame razgibana zunanščina, ko pride v cerkev, pa je še bolj očaran. Glavni oltar je čudovito baročno delo. Sem so ga prinesli iz mariborske cerkve sv. Alojzija, potem ko je bil tamkajšnji jezuitski samostan ukinjen. Drugi štirje oltarji so lepo baročno delo mojstra Franca Kotnika iz leta 1859.

Glavni romarski shod je na Jakobovo nedeljo (po godu sv. Jakoba, ki je 25. julija), saj je bil na to nedeljo leta 1784 posvečen glavni oltar Mariji v čast.

→ ŽUPNIJA KOSTRIVNICA

Zgornja Kostrivnica 2 / SI – 3241 Podplat / Tel: +386 (0)3 582 42 50

LJUBIČNO (nad Poljčanami)

p. c. Škapulirske Matere božje



Božjepotno cerkev na slemenastem hribu, ljudsko poimenovanem tudi Božji vrh ali Nunska gora, so konec 15. stoletja ustanovile dominikanke iz bližnjih Studenic. Nad vhodom v cerkev je zapisana letnica 1627, vendar gotski prezbiterij in zvonik z romanskimi linami nakazujeta na starejši izvor.

Največja znamenitost cerkve je milostni kip Marije »pod zvonico«. Kip je mojstrovina gotike, narejen v kamnu okoli leta 1420 v ptujskogorski delavnici. Na oltarju kip obdajajo baročni angeli in zahvalne podobe, ki so jih po stenah okrog obesili romarji.

S kipom je povezana zanimiva legenda. *Ta pripoveduje, da je bilo Mariji nekega dne dovolj grešnega življenja domačinov, ki so zanemarjali mašo in zakramente, preklinjali in pijančevali, zato je sklenila oditi drugam. Ko je ravno odhajala, jo je srečal mežnar. Seveda se je prestrašil, po začetnem presenečenju pa jo je začel rotiti, naj ne hodi od njih. Marija se ga je usmilita in ostala, vendar ne na glavnem oltarju, temveč na oltarju pod zvonico, od koder lahko vidi sestro na Svetih gorah, kar je opevano tudi v pesmi.*

Glavni oltar je posvečen Mariji, stranska oltarja pa sv. Katarini in sv. Barbari.

V bližini cerkve lahko najdemo Marijine okamenele stopinje.

→ ŽUPNIJA POLJČANE

Prvomajski trg 8 / SI – 2319 Poljčane / Tel: +386 (0)2 802 56 55

SLADKA GORA

ž. c. Čudodelne Matere božje



Dvostolpna romarska cerkev Matere božje, položena med vinorodne sladkogorske griče, je prvovrstna baročna umetnina in po čudoviti arhitekturi in bogati opravi sodi med najpomembnejše kulturne spomenike na Štajerskem.

Zgodovinski viri navajajo, da so romarji začeli obiskovati Sladko Goro zaradi razodetja na hribu nad cerkvijo. Ker se je na Goro zatekalo vse več vernikov, je prvotna cerkev sv. Marjete, zgrajena

v 14. stoletju, postala premajhna. Leta 1744 so na istem mestu pod vodstvom arhitekta Janeza Fuchsa začeli graditi sedanjo cerkev in jo končali v desetih letih.

Zgrajena je v značilnem baročnem slogu z igrivimi stolpiči in zalomljeno streho.

Notranjost prekrivajo stenske slikarije, ki sodijo med naše osrednje umetnostne stvaritve baroka. Freske so delo Franca Jelovška, enega najbolj znanih slovenskih baročnih slikarjev, ki je tu ustvaril tudi avtoportret.

Kiparske stvaritve in izdelki umetnega mizarstva, ki krasijo pet oltarjev, dve spovednici in orgelsko omaro, je ustvarjalo več delavnic. Posebno pozornost priteguje glavni oltar s kipcem čudodelne sladkogorske Marije v osrednji vdolbini, ki se koplje v čarobni osvetljavi.

V cerkvi najdemo tudi oljno sliko Marijinega sprejema v nebesih, delo še enega znamenitega baročnega slikarja, Antona Cebeja.

Orgle je izdelal celjski mojster Janeček leta 1755.

Cerkev obdaja ovalno obzidje in župnijski vrt, med domačini imenovan tudi »park«.

Na Sladki Gori je vsakoletno romanje 13. avgusta. Na predvečer romanja ponovno oživljajo romarsko procesijo, ki so jo nekoč poimenovali Romarski vrtec.

→ ŽUPNIJA SLADKA GORA

Sladka gora 11 / SI - 3240 Šmarje pri Jelšah / Tel: +386 (0)3 582 41 61
Web: www.sladkagora.com

Oskrbovana iz župnije Šmarje pri Jelšah:

Cesta na sv. Rok 2 / SI - 3240 Šmarje pri Jelšah / Tel: +386 (0)3 582 11 32
Web: www.zupnija.rkc.si/vurberk

ŠMARJE PRI JELŠAH

ž. c. Marijinega vnebovzvetja



Cerkev se prvič omenja leta 1236 kot Sancta Maria, nato še 1348 in 1495 kot podružnica župnije Ponikve. *Legenda pravi, da je bilo tukaj nekoč veliko jezero in na njem otok, kjer so pozidali Škapulirsko kapelo. Tako naj bi dobila ime Marija na jezeru.*

V svoji prvotni obliki je cerkev še romanska stavba, novo podobo pa ji je dal barok v prvi polovici 18. sto-

letja, ko so jo povišali in s prezidavami povečali. Cerkev je bila, kot prikazuje freska v prezbiteriju sv. Roka, nekdanj obdana z obzidjem, na katerem naj bi bilo 14 postaj križevega pota in ki so ga podrli šele ob zadnji večji prezidavi v letih 1878/79. Takrat so cerkvi prizidali še dve visoki obzidni kapeli, ki ji dajeta značilno podobo križa.

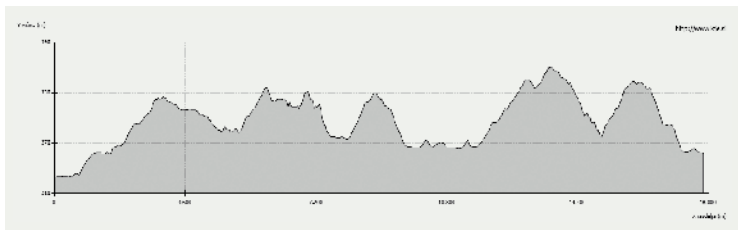
Župnijska cerkev je zanimiva tudi po svoji opremi. Čeprav se je veliki oltar iz prve polovice 18. stoletja, delo znamenitega slovenskega kiparja Janeza Gregorja Božiča, moral umakniti novemu, psevdoromanskemu, je kot spomin nanj ostal kip klečeče Marije na oblakih v niši nad sedanjim oltarjem. Glavni oltar krasijo plastična skupina Marijinega povečevanja. Vzhodno kapelo krasijo oltar, ki je posvečen Mariji rožnega venca. Neoromanski oltar v južni kapeli obdaja niz baročnih figur, ki naj bi izvirale iz kapele, ki je stala na pokopališču ob nekdanjem tabornem obzidju. Oltar v severni kapeli krasijo deizisna skupina z obema Marijama in klečečo Magdaleno.

Posebnost v cerkvi je kamniti kip sv. Mihaela, krilatega vojščaka s figurama Rafaela in Gabriela. V cerkveno ostenje sta na zunanji strani vzdani dve nagrobni plošči, spomin na dva šmarska župnika, Mateja Vrečarja in Janeza Jurešiča, ki imata največ zaslug za nastanek znamenite šmarske kalvarije s cerkvijo sv. Roka.

→ ŽUPNIJA ŠMARJE PRI JELŠAH

Cesta na sv. Rok 2 / SI - 3240 Šmarje pri Jelšah / Tel: +386 (0)3 582 11 32
Web: www.zupnija.smarje.com

Šmarje pri Jelšah → Završe pri Grobelnem → Botričnica → Šentjur



Iz Šmarja pri Jelšah gremo nazaj do nadhoda čez železniško progo. Pred nadhodom zavijemo levo po ulici do križišča pred železniškim prehodom. Pot nadaljujemo desno čez železniški prehod ter nato levo po cesti proti gradu Jelše.

Po cesti gremo mimo gradu do konca asfaltne ceste in naprej po gramozni cesti do križišča v Spodnji Ponkvi. Na križišču gremo desno po cesti do lesenega avtobusnega postajališča v Podgaju. Pri postajališču zapustimo cesto in gremo levo po kolovozu mimo kmetije med polja. Po kolovozu dosežemo rob gozda, kjer zavijemo levo v gozd. Skozenj pridemo do starejše hiše in asfaltne ceste v naselju Spodnje Selce. Po cesti se spustimo do križišča, kjer zavijemo levo po dolini do večje kmetije. Sedaj se usmerimo desno po hribu navzgor do križišča s cesto, ki pripelje s Ponikve in Sloma. Po tej cesti gremo levo do **Marijine cerkve v Završah**. Odpre se nam lep razgled na okoliško pokrajino.

Iz Završ se po cesti spustimo do lesene garaže, kjer gremo desno po kolovozu v dolino do železniške proge Maribor–Zidani Most. Pri progi zavijemo levo po obvozni cesti do prehoda čez železniško progo Grobelno–Stranje. Previdno prečkamo progo ter pot nadaljujemo do bližnje ceste Celje–Šmarje pri Jelšah. Po pločniku se ob cesti odpravimo desno v središče Grobelnega, kjer v bližini železniške postaje prečkamo dvotirno magistralno progo. Takoj za železniškim prehodom gremo desno, po lokalni cesti ob progi, do večje kmetije. Pri kmetiji zavijemo levo na gramozno cesto, ki vodi po klancu navzgor. Na grebenu stopi-

mo na asfaltno cesto, po kateri se podamo desno navzgor do kmetije in naprej do konca asfaltne ceste, kjer stopimo na kolovoz. Po kolovozu gremo naravnost med polji do zaselka Spodnji Vrh. V križišču nadaljujemo pot naravnost po kolovozu, ki poteka v levo po travnatem pobočju. Na grebenu stopimo v gozd ter se spustimo do asfaltne ceste. Po cesti gremo desno do odcepa naše poti v levo na gozdni kolovoz. Skozi mešani gozd se spustimo po pobočju do asfaltne ceste. Po tej cesti gremo levo čez Kamenski potok in naprej v hrib do zaselka Gorica. Na križišču zavijemo desno po cesti, ki jo kmalu zapustimo. Gremo levo po kolovozu do asfaltne ceste, kjer zavijemo levo in kmalu dosežemo **Marijino cerkev na Botričnici**.

Od cerkve nadaljujemo pot po cesti navzdol do Starega trga v Šentjurju. Marijina romarska pot vodi mimo rojstne hiše bratov Ipavcev in cerkve sv. Jurija.

Po klancu navzdol prispemo do glavne ceste Dramlje–Šentjur.

Za motorizirane romarje priporočamo krožno vožnjo (95 km) z ogledom nekaterih drugih Marijinih romarskih cerkva v bližnji okolici Šentjurja.

Iz Šentjurja najprej vozimo v smeri Dramlje mimo Žičke kartuzije, vse do Špitaliča pri Slovenskih Konjicah, kjer stoji **cerkev Marijinega obiskanja**.

Pot nadaljujemo skozi Žiče do križišča, kjer zavijemo proti Mariboru. Do **cerkve Marije Vnebovzete na Prihovi** nas vodi kažipot Prihova.

S Prihove nadaljujemo proti Zrečam, kjer pri cerkvi sv. Evgenija, zavijemo desno in peljemo čez most. Takoj spet zavijemo desno in nato levo navkreber. Po cesti vozimo do gostišča na koncu poti, kjer zavijemo desno. Pri naslednjem odcepu zavijemo desno na asfaltno cesto in nadaljujemo do druge makadamske ceste. Na koncu poti stoji romarska **cerkev Matere Božje na Brinjevi gori**.

Pot lahko nadaljujemo v smeri Celje in nato v smeri Vitanje, kjer stoji letna **cerkev Marije Vnebovzete na Hriberci**.

Od tu se peljemo najprej čez most v Vitanju. Držimo se smeri Nova Cerkev in nato smeri Dobrna, kjer v središču Dobrne stoji cerkev **Marije Vnebovzete**.

Iz Dobrne vozimo proti Vojniku in Celju. V kraju Arclin zavijemo levo proti Ljubčeni in peljemo nazaj proti Šentjurju.

NARAVNE ZNAMENITOSTI:

- Ipavčeva lipa, Šentjur
- pagodovec, Šentjur
- kostanjev drevored, Šentjur
- modra kavčina, potomka stare trte z Lenta, Šentjur

KULTURNE ZNAMENITOSTI:

- cerkev sv. Lovrenca, Močle
- cerkev sv. Miklavža, Sotensko pri Šmarju
- cerkev sv. Vida, Šentvid pri Grobelnem
- cerkev sv. Ožbolta, Uniše
- cerkev sv. Ahaca, Stopče
- cerkev sv. Rozalije, Šentjur
- cerkev sv. Primoža in Felicijana, Primož pri Šentjurju
- Muzej zakladi Rifnika, Šentjur
- Stalna razstava New Swing Quarteta, Šentjur
- Ipavčeva hiša, Šentjur
- Plečnikov vodnjak na vrtu Ipavčeve hiše, Šentjur
- kipi bratov Ipavcev, Šentjur
- Muzej Južne železnice, Šentjur
- cerkev sv. Jurija, Šentjur
- Galerija Zgornji trg, Šentjur
- kužno znamenje iz Marija Dobja, Galerija Zgornji trg, Šentjur
- kip Franja Malgaja, Šentjur



cerkev sv. Primoža in Felicijana, Primož pri Šentjurju



kipi bratov Ipavcev, Šentjur



cerkev sv. Jurija, Šentjur

ZAVRŠE PRI GROBELNEM

p. c. Marije dobrega sveta



Cerkev z dominantno lego v širšem prostoru zaznamujeta dva mogočna opornika. Opornik na zvoniku na južnem vogalu cerkve tvori drzen lok.

Cerkev so zgradili v začetku 16. stoletja, o čemer priča tudi letnica na zunanjščini prezbiterija. Sprva je obsegala ravno krito ladjo in zvezdasto-rebrasto obokan prezbiterij. V prvi polovici 18. stoletja so obokali ladjo, uredili pevsko emporo, prizidali zakristijo in za cerkev kupili novo opremo. Leta 1800 je dobil zvonik značilno potlačeno piramidasto streho.

Notranjščino karakterizira rebrasti obok v prezbiteriju. Baročni veliki oltar je iz prve polovice 18. stoletja, na njem pa kraljuje gotski Marijin kip iz začetka 16. stoletja. Stranska oltarja je leta 1853 napravil Leopold Götzl iz Celja in nanju prenesel svetnika iz prejšnjih oltarjev, ki ju je leta 1800 poškodovala strela. Orgle so iz leta 1826, delo graškega mojstra Matija Kreinza.

Cerkev obdaja ovalno pokopališko obzidje. Na opuščnem pokopališču sta pokopana slavista Mihael Zagajšek (1739–1827), župnik v Kalobju, in Jožef Ulaga (1815–1892), župnik v Šentvidu pri Grobelnem. Napis na Zagajškovem nagrobniku je v slovenski bohoričici in je bil pred nedavnim obnoven.

→ ŽUPNIJA ŠENTVID PRI GROBELNEM

Šentvid 5 / SI - 3231 Grobelno / Tel: +386 (0)3 579 42 54

BOTRIČNICA (pri Šentjurju)

p. c. Marije sedem žalosti



Po tradiciji je tukaj prvotno stala cerkev Sv. Janeza na Kamnu, ki so jo pozneje preimenovali v Marijino in se kot taka omenja že leta 1676.

Sedanjo baročno stavbo so zgradili leta 1736 in jo leta 1743 posvetili. Pravokotni ladji so kasneje prizidali simetrični kapeli, prezbiterij, zakristijo na severu in na jugu zvonik, v katerem visi zvon z letnico 1489.

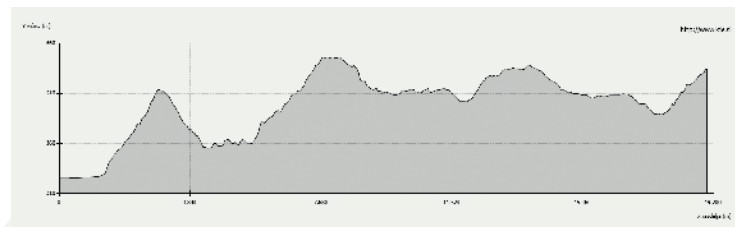
Notranjščina je obokana z banjastim obokom. Sočasno z gradnjo cerkve je nastala njena baročna oprema. Glavni oltar je lesen, marmoriran in pozlačen. V osrednji niši je kip pieta, nad njo je Veronika s prtom. Stranska oltarja sta po zgradbi enaka, njuna nastavka sta kakovostni baročni deli iste delavnice kot glavni oltar. Na levem oltarju je podoba Jožefa z otrokom, v desnem pa deizisna skupina. Vse oltarje je leta 1858 popravil in obnovil vojniški mizar Martin Spiller, istega leta je tudi izdelal preprosto prižnico.

Križev pot v cerkvi je precej velik in je primer jožefinskega križevega pota iz konca 18. stoletja. Stekleni lesteneč košaraste oblike je glažutarski izdelek iz 1. polovice ali sredine 19. stoletja.

→ ŽUPNIJA ŠENTJUR

Ulica skladateljev Ipavcev 14 / SI – 3230 Šentjur / Tel: +386 (0)3 749 17 20
E-mail: info@zupnija-sentjur.si / Web: www.zupnija-sentjur.si

Šentjur → Rifnik → (Slivnica pri Celju) → Kalobje → Dobje → Planina pri Sevnici



Iz Šentjurja pot nadaljujemo v smeri Rifnika. Pri glavni cesti Dramlje–Šentjur v semaforiziranem križišču zavijemo levo v središče Šentjurja. Pri semaforju nadaljujemo pot naravnost po pločniku, skozi podhod pod železniško progo, do šentjurske industrijske cone. Od semaforiziranega križišča v Šentjurju do vrha Rifnika je naša pot označena z belo-rdečimi Knafelčevimi markacijami. Na križišču gremo naravnost do vzočja hriba Rifnik. Pri lesenem avtobusnem postajališču gremo levo po stopnicah navzgor do stanovanjske hiše. Po gozdni poti se nato povzpemo do asfaltne ceste. Po cesti gremo desno navzgor mimo posameznih hiš in skozi gozd do križišča, kjer se levo odcepi cesta k ruševinam gradu Rifnik. Mi nadaljujemo pot desno po kolovozu navzgor proti vrhu Rifnika. Na vršnem grebenu se od naše poti odcepi planinska pot na vrh Rifnika, kjer je arheološko najdišče s starokrščansko cerkvijo sv. Maksimilijana. Gremo desno mimo vodnega zajetja navzdol do lesene brunarice Turističnega društva Šentjur. Od odcepa poti pred vodnim zajetjem pa vse do gradu Podsreda nas bodo po Marijini romarski poti vodile okrogle belo-rumene markacije za pohodne tematske poti. Mimo brunarice nadaljujemo pot levo po cesti navzdol.

Na južnem pobočju Rifnika se od Marijine romarske poti odcepi različica Marijine poti skozi Gorico pri Slivnici in Slivnico pri Celju. Osrednji poti se ponovno priključi na Kalobju.

Pot proti Gorici poteka najprej po kolovozu, ki se po pobočju spušča skozi gozd in čez travnike mimo posameznih hiš v dolino Voglajne, kjer pridemo do glavne ceste Šentjur–Kalobje. Ob glavni cesti gremo desno in na prvem odcepu zavijemo levo na lokalno cesto. Po tej valovito speljani cesti gremo med posameznimi hišami do cerkve sv. Urbana in se mimo osnovne šole spustimo v središče Gorice pri Slivnici.

Iz središča Gorice pri Slivnici se od krožnega prometa podamo ob glavni cesti proti Lesičnemu. Nekaj metrov za križiščem s cesto, ki vodi v naselje Voglajna, gremo desno čez manjši travnik v gozd. Po poti se vzpnemo do vikend hiše z manjšim vinogradom. Pot nadaljujemo naprej po gramozni cesti do asfaltne ceste, ki vodi na Slivnico. Po tej cesti pridemo desno do cerkve Marije Magdalene na Slivnici pri Celju. Od cerkve se vrnemo mimo vodnega korita nekaj metrov nazaj do odcepa lokalne ceste. Nadaljujemo levo do konca asfalta ter naprej po gramozni cesti. Panoramska cesta poteka dokaj uravnano po pobočju, od koder se nam odpre širok razgled vse do Pohorja, Boča in Donačke gore. Po tej cesti pridemo v zaselek Sele, od koder se po asfaltni cesti spustimo v dolino, kjer poteka glavna cesta Šentjur–Planina pri Sevnici. Pri bližnji gostilni prečkamo glavno cesto ter pot nadaljujemo naravnost po lokalni cesti, ki vodi v manjšo dolino. Na koncu asfalta se usmerimo desno po gramozni cesti navzgor. Kmalu smo pri hišah naselja Trno. Mimo kapelice pridemo do križišča s cesto, po kateri poteka Marijina romarska pot iz Rifnika na Kalobje.

Med stanovanjskimi hišami in posameznimi zidanicami se spustimo do ovinka pri kapeli, kjer zapustimo asfaltno cesto in gremo levo po dovozni cesti do kmetije ob robu gozda. Ob kmetiji nadaljujemo pot navzgor v gozd. Skozi gozd gremo do asfaltne ceste, ki vodi na Kalobje. Na križišču pri lesenem križu gremo naravnost navzgor po cesti do vrha hriba, kjer stoji **Marijina cerkev na Kalobju**.

Z vrha Kalobja nadaljujemo pot od cerkve po cesti naravnost navzdol, do roba gozda. Tukaj gremo levo na kolovoz, po katerem se spustimo skozi gozd in ob robu travnika nazaj na asfaltno cesto. Po cesti gremo levo skozi naselje Kostrivnica do desnega odcepa, kjer zapustimo asfaltno cesto in se po gozdni cesti podamo mimo domačije Frece do glavne ceste Šentjur–Planina pri Sevnici. Cesto previdno prečkamo in na prvem odcepu zavijemo levo navzgor. Po pobočju hriba Laze se povzpemo mimo pokopališča v središče Dobja pri Planini, kjer stoji **Marijina cerkev**.

Od cerkve se vrnemo nekaj metrov nazaj do križišča, kjer nadaljujemo pot po cesti naravnost navzgor. Po panoramski cesti gremo vse do odcepa v vas Ravno, kjer zavijemo desno. Sprva skozi gozd, nato pa mimo posameznih hiš se spustimo v vas Ravno, kjer gremo levo po cesti do konca asfalta. Nato nadaljujemo pot po gramozni cesti. Sprva med polji, nato pa skozi gozd, imenovan Ravenski log. Ko pridemo ponovno na asfaltno cesto v naselju Brdo, gremo naravnost navzdol v dolino Gračnice, kjer previdno prečkamo glavno cesto. Po stari cesti, ki vodi skozi gozd navzgor, se povzpemo v središče Planine pri Sevnici, nad katero se mogočno dvigajo ruševine starega gradu.

NARAVNE ZNAMENITOSTI:

- vrt družine Mauer, Rifnik
- Slivniško jezero, Gorica pri Slivnici
- ptičji rezervat ob Slivniškem jezeru, Gorica pri Slivnici
- Turška lipa, Dobje pri Planini
- Romihova divja hruška, Dobje pri Planini
- dolina Gračnice
- rastišče navadne jarice, Bohor
- Turška lipa, Planina pri Sevnici
- Grajski park, Planina pri Sevnici
- Kostanjev in lipov drevored, Planina pri Sevnici
- vrt Franca Jožefa, Slivnica pri Celju

KULTURNE ZNAMENITOSTI:

- ruševine gradu Rifnik
- arheološki park Rifnik
- cerkev Marije Magdalene, Slivnica pri Celju
- cerkev Janeza Krstnika, Slivnica pri Celju
- cerkev sv. Urbana, Gorica pri Slivnici
- zaščiten vas Javorje
- cerkev sv. Helene, Javorje
- znamenje, Kalobje
- Kozjanska domačija, Dobje pri Planini
- Drefatova kapela, Dobje pri Planini
- kapela, Gorica pri Dobjem
- grad Planina, Planina pri Sevnici
- cerkev sv. Marjete, Planina pri Sevnici
- kužno znamenje, Planina pri Sevnici
- pranger, Planina pri Sevnici
- Etnološka zbirka Šmid in stalna razstava Kozjansko žari, Planina pri Sevnici
- rojstna hiša Anne Wambrechtsammer, Planina pri Sevnici



arheološki park Rifnik




cerkev Marije Magdalene, Slivnica pri Celju



grad Planina, Planina pri Sevnici

KALOBJE

ž. c. Marijinega imena



Velika božjepotna cerkev je bila zgrajena leta 1572 s še gotskimi prvimi. Posvečena je bila leta 1621. Župnija je bila ustanovljena leta 1765. V 17. stoletju so ji prizidali zvonik, v začetku 18. stoletja pa so jo predelali in obokali ter spremenili okna. Okoli leta 1900 so na severnem delu cerkve dozidali veliko zakristijo z oratorijem.

Sedanja oprema je večinoma iz srede 19. stoletja. Osrednjo nišo oltarja krasi baročni Marijin kip, ki je predmet čaščenja že več kot dve stoletji. Nad južnim portalom visi trpeči Jezus iz druge polovice 18. stoletja.

Škof Anton Martin Slomšek je o Kalobju pisal v Drobtinica, zlasti o zavzetosti tamkajšnjega drugega župnika Mihaela Zagajška. Ko je ta nastopil službovanje na Kalobju, sta bili tu dve cerkvi: Marijina in sv. Marjete. Obe sta bili v zelo slabem stanju, zato so se ob vizitaciji odločili, da se cerkev sv. Marjete podre, obnovi pa Marijina cerkev.

Pred cerkvijo je župnik Mihael Zagajšek postavil tudi kapelo v čast sv. Mihaelu. Ob fasadi cerkve stoji razpelo s Križanim. Cerkev obdajajo ostanki ovalnega obzidja z baročnima stebroma.

Osrednje romanje h Kalobški Mariji je na praznik Marijinega imena (12. september), prvo nedeljo po prazniku Marijinega rojstva (8. september).

→ **ŽUPNIJA KALOBJE**

Kalobje 12 / 3233 Kalobje / Tel: +386 (0)3 579 50 44

DOBJE PRI PLANINI

ž. c. Karmelske Matere božje



Cerkev so domačini zgradili v začetku 17. stoletja, v pisnih virih pa je prvič omenjena leta 1651, ko so ji prizidali zvonik. V 1. polovici 18. stoletja so ji prizidali kapelo in prezbiterij. Sprva je bila podružnica pilštanske prafare in tudi župnije sv. Vida pri Planini. V župnijsko cerkev, posvečeno Karmelski Materi božji, je bila povzdignjena leta 1785. Leta 1827 so cerkev dvignili in obokali cerkveno ladjo ter povišali zvonik, leta 1878 pa so na severni strani cerkve postavili sedanjo veliko zakristijo z oratorijem.

V osrednji niši velikega oltarja je podoba Karmelske Matere božje, ob strani sta postavljena Joahim in Ana. Kipi so delo Josepha Obletterja iz Grödna iz leta 1906. Oltar v kapeli je posvečen sv. Barbari, križev pot je iz leta 1894.

Cerkev obdaja ovalna eskarpa. Do leta 1884 je bila pred zvonikom kostnica, kajti pri cerkvi so začeli v letu 1646 zaradi kuge pokopavati ljudi.

V zadnjih dvajsetih letih je bila cerkev v celoti obnovljena.

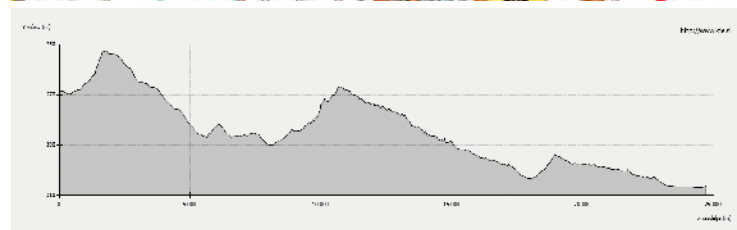
→ ŽUPNIJA DOBJE PRI PLANINI

Dobje pri Planini 4 / 3224 Dobje pri Planini / Tel: +386 (0)3 579 62 03

Oskrbovana iz župnije Kalobje:

ŽU Kalobje, Kalobje 12 / 3233 Kalobje / Tel: +386 (0)3 579 50 44

Planina pri Sevnici → Zagorje → Kozje → Podsreda



Iz središča Planine pri Sevnici nadaljujemo pot po pločniku do glavne ceste Šentjur–Sevnica. Na križišču pri bencinski črpalki zavijemo levo do bližnjega odcepa lokalne ceste v desno proti pokopališču. Po tej cesti se vzpenjamo do proizvodnega objekta. Pred objektom gremo desno do zaselka Dvor. Med hišami se povzpemo do kolovoza, po katerem dosežemo prvo postajo križevega pota. V serpentinah se med postajami križevega pota po strmem pobočju povzpemo do cerkve sv. Križa. Odpre se nam širok razgled na velik del vzhodne Slovenije in Hrvaško Zagorje. Od cerkve nadaljujemo pot po uravnavi do prvih hiš v naselju Lipa. Tukaj stopimo na cesto, po kateri nadaljujemo pot navzdol v zaselek Jelše. V zaselku zapustimo asfaltno cesto ter se levo po kolovozu ob robu pašnika spustimo v Šentvid pri Planini. Pri gospodarskem posloju stopimo na asfaltno cesto, po kateri gremo levo do cerkve sv. Vida.

Iz središča Šentvida se odpravimo levo po lokalni cesti proti naselju Podpeč. Hodimo po dokaj uravnani cesti. Levo se nad nami dviga pobočje s Pečinami, desno nas spremlja gozdnati greben Bohorja. Nedaleč od Podpeči nas smerokaz usmeri desno navzdol po gramozni cesti do gozda. Skozi gozd dosežemo samotno domačijo. Mi gremo po kolovozu desno pod zgradbami v dolino potoka Laniška. Ko dosežemo rob gozda, se držimo desno. Kmalu smo pri prehodnem mestu čez potok Laniška. Po prečkanju potoka se začnemo vzpenjati po kolovozu. Sprva skozi gozd, nato pa ob pašniku do grebena, kjer stopimo na asfal-

tno cesto. Desno gre cesta k večji kmetiji, mi pa nadaljujemo pot po cesti rahlo navzdol v Zagorje pri Lesičnem. Pred seboj ves čas vidimo **Marijino cerkev v Zagorju**. Ko dosežemo križišče v bližini transformatorske postaje, gremo desno v središče Zagorja.

Od Marijine cerkve gremo po cesti navzdol do odcepa v levo za **Lurško jamo**. Do Lurške jame se odpravimo po kolovozu navzdol skozi gozd. Kmalu se nam sredi gozda odpre čudovit spodmol z oltarjem Lurške matere božje. Po krožni gozdni poti, ki teče nad spodmolom, se vrnemo nazaj do asfaltne ceste.

Marijina romarska pot se nadaljuje po asfaltni cesti navzdol do križišča s cesto Lesično–Planina. Previdno prečkamo glavno cesto ter pot nadaljujemo naravnost po gramozni cesti proti gozdnatim pobočjem Bohorja. Cesta poteka sprva med travnatimi pobočji do roba gozda. Skozi gozd se začnemo vzpenjati do križišča gramoznih gozdnih cest. Gremo levo po cesti, ki poteka po severnih pobočjih Bohorja. Občasno se nam levo odpre pogled na Zagorje in dolino pod nami. Ko dosežemo greben, se nam z desne strani priključi gramozna cesta, po kateri poteka planinska pot XIV. divizije z Bohorja v Lesično. Na križišču gremo levo po grebenu do samotne domačije Tovornik. Pri domačiji se gramozna cesta nadaljuje desno navzdol v Bistri graben. Gremo naravnost po grebenski cesti mimo domačije Tovornik. Po tej cesti hodimo do križišča, kjer se od naše poti v levo odcepi planinska pot XIV. divizije v Lesično. Izberemo pot desno po gramozni cesti navzdol. Cesta se spusti v Bistri graben, kjer pridemo na asfaltno cesto. Na križišču gremo levo in po asfaltni cesti dosežemo središče Kozjega, kjer stoji župnijska **Marijina cerkev**.

Iz središča Kozjega gremo desno do glavne ceste Bistrica ob Sotli–Planina. Cesto previdno prečkamo na prvem prehodu za pešce (takoj za bencinsko črpaliko). Nato gremo naravnost po lokalni cesti do bližnjega križišča in zavijemo levo mimo zdravstvenega doma v hrib. Tukaj zavijemo skozi novejša naselja desno navzgor. Med hišami pridemo do gramozne ceste, po kateri se povzpemo do grebena, kjer pri kapeli dosežemo asfaltno cesto. Po njej gremo levo rahlo navzdol in kmalu pri križu zapustimo asfaltno cesto ter zavijemo desno po poti čez travnik do potoka Dupla. Na drugi strani potoka kmalu dosežemo asfaltno cesto, po kateri krenemo desno. Na bližnjem križišču gremo desno v dolino Duplo. Sprva po asfaltni, nato pa po gramozni cesti hodimo po ozki dolini potoka Duplo do naselja Socko. Po prihodu na asfalt gremo naravnost do glavne ceste Bistrica ob Sotli–Kozje. Ob cesti gremo levo, a kmalu zavijemo desno na gramozno cesto, po kateri gremo mimo posameznih hiš. Na koncu te ceste se ponovno priključimo glavni cesti. Na prvem odcepu pa gremo desno po lokalni cesti v središču Podsrede. Levo čez glavno cesto se lahko odpravimo do križevega pota, mimo katerega se povzpemo na hrib z **Marijino cerkvijo**, imenovan Stare Svete gore nad Podsredo. V središču Podsrede stoji cerkev sv. Janeza Krstnika in sedež Kozjanskega parka.

NARAVNE ZNAMENITOSTI:

- pečine, Šentvid pri Planini
- Glija jama, Planinska vas
- izvir reke Bistrice, Planinska vas
- Lurška jama, Zagorje
- dolina potoka Bistri graben
- reka Bistrica
- učna pot Vetrnik
- rastišče blagajevga volčina, Bohor
- platana, Kozje
- dolina potoka Duplo
- fosilno nahajališče, Podsreda

KULTURNE ZNAMENITOSTI:

- kapelice križevega pota in cerkev sv. Križa, Planina pri Sevnici
- cerkev sv. Vida, Šentvid pri Planini
- cerkev sv. Marije Magdalene, Zagorje
- kapela, Zagorje
- trg Kozje
- cerkev sv. Eme, Kozje
- dvorec Kozje, Kozje
- Krofnov mlin, Kozje
- muzej Šola moje mame, Kozje
- kapelice križevega pota, Podsreda
- cerkev sv. Janeza Krstnika, Podsreda
- Slovensko-bavarska hiša, Podsreda
- pranger, Podsreda
- trg Podsreda
- Levstikov mlin, Podsreda
- Javerškova domačija, Podsreda



učna pot Vetrnik



kapelice križevega pota in cerkev sv. Križa, Planina pri Sevnici



pranger, Podsreda

ZAGORJE (pri Lesičnem)

ž. c. Marije pomočnice



Mogočna cerkev Zagorske Matere božje že na zunaj kaže, da ni navadna podeželska podružnica. Po legendi naj bi na tem mestu, že v času sv. Eme Krške (v 11. stoletju) stala kapela. Nad glavnim vhodom naletimo na letnico 1661, vendar je cerkev starejša, saj o tem priča majhna nadstropna kapela sv. Duha ali »celjska kapela« na južni strani cerkve, ki je gotso obokana, na sklepniku pa je izklesan celjski grb s šestkrakimi zvezdami.

V začetku 18. stoletja je Ignac Maria graf Attems dal prizidati prezbiterij in obe kapeli ter obokati in poslikati ladjo ter predelati oratorij.

Veliki oltar je iz 18. stoletja, delo Janeza Gregorja Božiča iz Laškega. Na oltarju kraljuje mnogo starejši Marijin kip, ki je obdan z angelčki, nad njo pa Bog Oče s Sv. Duhom.

V plitvih vdolbinah sta naslikana dva stranska oltarja: sv. Lenarta, Uršule in Marjete, ki pa sta zakrita z misijonskim križem in plastiko sv. Uršule.

Omeniti moramo še masiven zvonik in dve stranski kapeli: sv. Jožefa, ki je poslikana s prizori iz njegovega življenja, ter sv. Družine. Desna pa je posvečena sv. Dizmi – desnemu razbojniku.

Občudovanja vredne so freske, delo Antona Lerchingerja, ki prikazujejo prizore Marijinega kronanja, evangelistov, skupine ubogih in grofa Attemsa kot jetnika.

Cerkev ima tudi lepe baročne orgle, delo mojstra Janečka iz leta 1731, in izredno bogato, razkošno pozlačeno baročno prižnico.

Znano je dvoje glavnih romanj; »zagorsko ali štajersko romanje« na šesto nedeljo po veliki noči ter »leskovško romanje« na nedeljo pred sv. Lovrencem.

→ ŽUPNIJA ZAGORJE

Zagorje 48 / SI – 3261 Lesično / E-mail: zupnija.zagorje@rkc.si

Oskrbovana iz župnije Pilštanj:

Pilštanj 13 / SI – 3261 Lesično / Tel: +386 (0)3 809 50 10

E-mail: zupnija.pilstanj@rkc.si

ZAGORJE (pri Lesičnem)

Lurška jama



Lurška jama leži v gozdu ob vznožju naravnega skalnega previsa približno 250 m južno od Marijine cerkve v Zagorju. Je spodmol v peščenjaku mio-censke starosti (okoli 20 mio. let), širok do 38 m in visok do 17 m ter močno porasel z mahom in bršljanom.

Pod spodmolom je oltar iz peščenjaka in lehnjaka ter v steni niša, kamor so ob religioznih obredih in romanjih postavili kipec Lurške Marije.

Ob oltarju je vodni izvir, ki je bil verjetno poznan in obiskovan že v preteklosti. Romarji, ki so hodili na romanje k Mariji Pomočnici v Zagorju, so poro-mali tudi skozi Lurško jama, kajti veljalo je prepričanje, da je v potočku, ki teče tu skozi, zelo koristna in zdravilna voda za oči.

Iz leta 1920 je ohranjena namenilna listina, v kateri lastnika Jože in Marija Ivačič parcele, kjer ležita jama ter platno pred njo, zapuščata župnijski cerkvi sv. Marije v Zagorju v uporabo. Parcela je dana v rabo župnijski cerkvi za nabožne namene. Lastnika dovoljujeta tudi izgradnjo kapelice ali oltarja, pri katerih bi se izvajale pobožnosti v čast Lurški Materi božji. Dana je bila tudi pravica uporabe poti do jame v času procesij ali romanj.

Da bi povečali število romarjev, ki so prihajali v Zagorje, je župnik Alojz Kramaršič na posestvu Jožefa in Marije Ivačič uredil Lurško jama. Pri celjskem kiparju Milošu Hohnjecu je v letih 1919 in 1921 naročil kipa Lurške Marije in blažene Bernardke, leta 1921 pa sta pozlatar Janez Bevc iz Celja in njegova žena Marija za Lurško jama podarila še kip sv. Frančiška. Župnik je v Lurški jami opravljal tudi cerkvene obrede, predvsem večernice.

Ker pa je bila voda iz Lurške jame tudi vir zasluzka, okoli katerega so v vasi nastajali vse večji spori, je škof leta 1925 prepovedal opravljanje obredov v Lurški jami.

Po intenzivnem obiskovanju cerkve sv. Marije pred drugo svetovno vojno in tudi po njej je bila jama z oltarjem zapuščena in oltar zanemarjen. Ohranjeni sta le še ženski figuri, shranjeni v kapeli Lurške Matere božje v Podlogu pod Bohorjem. Usoda oziroma današnja lokacija svetnika ni znana.

Po strmi drči na robu spodmola so odlagali smeti in kosovni odpad, vendar so pred nekaj leti jama očistili.

Domače kulturno društvo je jama že večkrat uporabilo kot prizorišče za bo-žično igro in koncerte.

Leta 2011 je bila jama v celoti obnovljena. Urejeno je odvodnjavanje in dre-nažiranje, obnovljen je zidec z izvirov pitne vode, utrjena je krožna pot okoli jame, urejeni sta hortikulturna zasaditev in potka v jami, nameščena so počivališča. Oltar s stebroma je v celoti rekonstruiran, ponovno pa v jami nad oltarjem stojita kipa Lurške Marije in Bernardke.

KOZJE

ž. c. Marijinega vnebovzetja



Marijina cerkev je bila omenjena že leta 1249. Iz tega časa izhaja vsaj njena ladja, prezbiterij je v obodnih zidovih gotski, današnja podoba je cerkev dobila ob poznejših prezidavah.

Cerkev krasijo Fantonijeve freske iz leta 1883, sicer pa v notranjosti prevladuje stil s konca 19. stoletja iz domače Pavličeve in tirolske Stuffleserjeve delavnice. Veliki oltar je podobarsko delo v baročni tradiciji iz leta 1893. V polkrožni vdolbini na njem kraljuje bogato pozlačen kip Marije Vnebovzete v neogotskem slogu, ki so ga na glavni oltar namestili 1903, ko so končali vsa obnovitvena dela v cerkvi. Stranska oltarja sta podobarski deli iz leta 1892 in sta posvečena svetemu Frančišku Ksaveriju in Antonu Padovanske-mu.

Oljna podoba Marijinega kronanja s sv. Trojico je iz srede 18. stoletja, krstni kamen pa iz leta 1786. Prižnica je neoromansko Pavličevo delo iz leta 1907, reliefni križev pot pa je tirolski izdelek iz leta 1877.

Orgle so prenesene iz podružnične cerkve sv. Eme, izdelal jih je Anton Omerzel iz Podsrede leta 1881.

V desni kapeli se je ohranil visok, kamniti heraldični nagrobnik Christophapl. Drachenburga iz leta 1516 s podobo zmaja.

→ ŽUPNIJA KOZJE

Kozje 38 / SI – 3260 Kozje / Tel: +386 (0)3 580 12 44

Oskrbovana iz župnije Buče:

Buče 1 / SI – 3255 Buče / Tel: +386 (0)3 809 03 50

GRADIŠČE (nad Podsredo)

p. c. Matere božje sedem žalosti, Stare gore nad Podsredo



Kerkvi Žalostne Matere božje ali na Stare gore nad Podsredo, kot jih ljudsko poimenujejo, nas vodi kalvarijska pot. Na vrhu hriba nas pričakata Marijina cerkev in kapela sv. Ane. Osrednja, nekdanja romarska cerkev Matere božje sedem žalosti je bila prvič omenjena leta 1347, sedanja stavba pa je iz začetka 15. stoletja. Njen prvotni gotski značaj posebej poudarjajo mogočni klesani oporniki,

nameščeni okrog prezbiterija in na vogalih zahodne stene.

Cerkvena notranjščina, v katero pridemo po stopnicah, se je v prvotni obliki ohranila le še v tristrano sklenjenem prezbiteriju, v katerem so v zadnjih letih odkrili poslikavo. Od opreme izstopa veliki poznobaročni glavni oltar iz 2. polovice 18. stoletja s kipom pieta, ki ga pripisujejo ptujskogorski delavnici iz okoli leta 1410.

Stranska oltarja sta posvečena sv. Štefanu in sv. Roku ter Mariji Magdaleni. Prižnica je rokokojska, imeniten križev pot pa se odlikuje s podnapisi v bohoričici. Središče romarskega čaščenja je novejši Stufferserjev Marijin kip iz leta 1902, postavljen na rezljan baročni prestol.

Nad cerkvijo je postavljena kapela sv. Ane, ki je nekoliko starejša od Marijine cerkve in jo lahko datiramo v 14. stoletje.

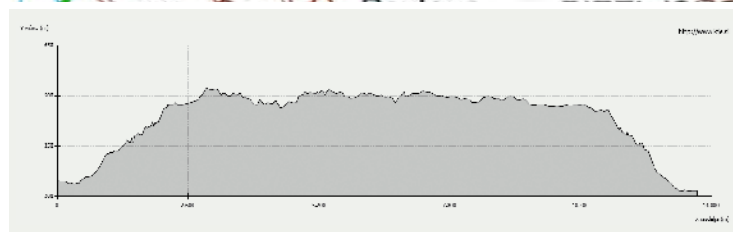
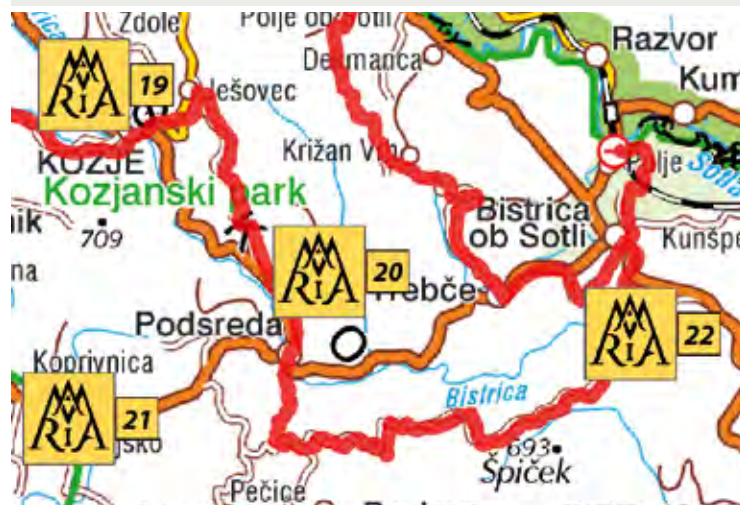
Križev pot kapelic je iz leta 1834 in obsega 13 kapelic podobnega tipa, za štirinajsto postajo so uporabili že obstoječo kapelo sv. Mohorja in Fortunata, zgrajeno v začetku 15. stoletja.

Maše so v cerkvi na tiho in na zahvalno nedeljo, procesija pa na »cvetni« petek.

→ ŽUPNIJA PODSREDA

Podsreda 35 / SI – 3257 Podsreda / Tel: +386 (0)3 580 61 17

Podsreda → (Koprivnica) → grad Podsreda → Svete gore nad Bistrico ob Sotli → MMP Bistrica ob Sotli/Razvor



S trga v Podsredi se lahko odpravimo do Marijine cerkve v Koprivnici. Iz Podsrede gremo po cesti, ki vodi proti Senovemu, po klancu navzgor. Kmalu za prvim ovinkom zavijemo levo na lokalno cesto. Po njej gremo mimo posameznih hiš do strnjenegega naselja, kjer zavijemo desno in kmalu prispemo na glavno cesto, ki smo jo nekoliko prej zapustili. Glavno cesto le prečkamo ter pot nadaljujemo levo po cesti skozi Gorjane do Koprivnice, kjer stoji **Marijina cerkev**.

S trga v Podsredi nadaljujemo pot naprej do križišča s cesto proti Senovemu. Prečkamo jo ter pot nadaljujemo naravnost po lokalni cesti. Gremo mimo izvira Štok in se pri zadnjih hišah usmerimo desno na pešpot, po kateri krenemo navkreber proti srednjeveškemu gradu Podsreda.

Od gradu Podsreda do Bistrice ob Sotli nas bodo sprva vodile rumeno-rdeče markacije Evropske pešpoti E7, nato pa še belo-rdeče Knafelčeve markacije Zasavske planinske poti.

Od gradu nadaljujemo pot levo po gramozni cesti. Na prvem križišču nas oznake usmerijo levo. Po gozdni cesti, ki se vije po severnih pobočjih, hodimo vse do počivališča, imenovanega Tabla. Na posameznih odcepih gozdnih cest in vlak pazimo na oznake, ki nas usmerjajo proti Svetim goram nad Bistrico ob Sotli, ki jih lahko že večkrat prej vidimo v daljavi. Od počivališča Tabla nadaljujemo pot po gozdni cesti do začetka asfaltne ceste v naselju Zagaj ali po domače Vrhunce. Nadaljujemo mimo kamnitega znamenja Osojnikov križ in kmalu pridemo do parkirišča ob nekdanji romarski gostilni. Levo se vzpne romarska pot do **Marijine cerkve na Svetih gorah**.

Od Marijine cerkve na Svetih gorah se spustimo nazaj do parkirišča pri nekdanji gostilni in nadaljujemo levo po asfaltni cesti navzdol. Kmalu nas smerokaz usmeri ostro levo navzdol h kapeli Božja noga. Do Bistrice ob Sotli nas od tukaj spremljajo rumeno-rdeče markacije Evropske pešpoti E7. Nadaljujemo navzdol po gozdni poti mimo kamnitega znamenja Zvezan križ do asfaltne ceste, ki jo dosežemo pri Vapotovi kapeli. Zavijemo desno in nadaljujemo po cesti rahlo navzdol. Na križišču, kjer asfaltna cesta zavije ostro desno, gremo levo po stezi ob ograji navzdol. Kmalu smo pri glavni cesti Mestinje–Brežice. Prečkamo cesto in gremo po pločniku do središča Bistrice ob Sotli s cerkvijo sv. Petra.

V središču Bistrice ob Sotli zavijemo desno po lokalni cesti proti Kunšperku in kmalu pri manjšem parku na razpotju zavijemo levo. Spremljajo nas markacije planinske poti v Kumrovec. Pot nadaljujemo naravnost mimo hiš in transformatorja ter nekdanjih farm na Marofu po asfaltni cesti, ki zavije desno proti zaselku Polje pri Bistrici. Na desni se razprostira Kunšpersko polje in ruševine gradu Kunšperk nad njim, levo pa lahko vidimo Vino goro s cerkvijo sv. Križa na vrhu. Po prečkanju opuščene železniške proge pot nadaljujemo mimo prvih hiš. Kmalu zavijemo levo na kolovoz, ki nas ob mejni reki Sotli pripelje do Mednarodnega mejnega prehoda Bistrica ob Sotli/Razvor.

Pot se nato nadaljuje po hrvaškem ozemlju do Marije Bistrice.

NARAVNE ZNAMENITOSTI:

- pešpot Podsreda
- grajski ribnik, Podsreda
- suho podolje s požiralnikom, Gorjane nad Podsredo
- Vranske in Pavlekove pečine, Orlica
- soteska reke Bistrice »Prišjek«, Bistrica ob Sotli
- izvir Trebčice, Trebče
- ribnik, Trebče
- Periše, Trebče
- reka Sotla in soteska Zelenjak
- Kunšpersko polje, Kunšperk

KULTURNE ZNAMENITOSTI:

- grad Podsreda
- Kunejev hram, Gorjane nad Podsredo
- spomenik tolarju, Osredok pri Podsredi
- Preskarjev mlin, Osredok pri Podsredi
- kapela Lurške Matere božje, Koprivnica
- Kolarjeva domačija, Trebče
- Osojnikov križ, Zagaj
- Svete gore nad Bistrico ob Sotli (kapela sv. Jurija, sv. Martina, sv. Sebastijana in sv. Fabijana, Lurška kapela), Zagaj
- kapela Božja noga, Zagaj
- kamnito znamenje Zvezani križ, Zagaj
- vodnjak, Bistrica ob Sotli
- cerkev sv. Petra, Bistrica ob Sotli
- Kravaričeva domačija, Kunšperk
- razvaline gradu Kunšperk, Kunšperk
- trg Kunšperk
- cerkev sv. Križa, Ples



soteska reke Bistrice »Prišjek«, Bistrica ob Sotli



grad Podsreda



cerkev sv. Križa, Ples

KOPRIVNICA

ž. c. Marijinega vnebovzetja



O imenu kraja kroži med ljudmi zanimiva zgodba. Pravijo, da je predavnimi časi neka deklica pasla čredo krav na hribčku na sredi vasi. Ko se je brezskrbno igrala, je po naključju sredi kopriv našla Marijino svetinjico, o čemer je pripovedovala doma in drugim. Zgodba se je širila od ust do ust in tudi to svetinjico naj bi marsikdo videl. Tako naj bi sčasoma začeli kraj imenovati Koprivnica – ker je bilo »najdišče« v koprivah, koprivcah.

V 17. stoletju so nekeje na tistem mestu zgradili poznobaročno cerkev, ki je danes župnijska cerkev, posvečena Mariji Vnebovzeti. Verjetno je na mestu sedanje cerkve že prej stala starejša cerkev ali vsaj kapela, o čemer pričajo freske na levi strani ladje s prizori Kristusovega rojstva. Cerkev je leta 1808 posvetil škof Leopold von Firman. Leta 1824 so cerkev podaljšali in zgradili zvonik. Na glavnem oltarju, ki je zrasel iz baročne kiparske tradicije iz okrog leta 1800, sta kip Marije z Jezusom in kip Marije kot ponazoritev njenega odhoda v nebesa. V ladji sta dva stranska oltarja, levi je posvečen sv. Ani, desni sv. Križu.

V bližini cerkve je postavljena kapela Lurške Matere božje, ki jo je leta 1885 dal zgraditi domačin Blaž Sikošek v zahvalo za srečno vrnitev iz bitke pri Novari.

→ ŽUPNIJA KOPRIVNICA

Koprivnica 4 / SI – 8282 Koprivnica / Tel: +386 (0)7 497 65 30

SVETE GORE nad Bistrico ob Sotli

p. c. Matere božje



Svete gore so prastaro romarsko središče. Marijina cerkev je bila prvič omenjena leta 1265 kot Monte Sancte Marie. Sedanja stavba na mestu prvotne je iz 17. stoletja, leta 1611 jo je posvetil škof Tomaž Hren. Dobrih sto let kasneje so cerkev še enkrat močno povečali.

Domačini pravijo, da so cerkev dali pozidati kunšperski gospodje. *Kunšperska grofica je nekoč jezdila proti podsreškemu gradu in se izgubila v gozdu. Prav tam, kjer danes stoji cerkve na gorah, se je zapletla v grmovje in robidovje, iz katerega se ni mogla rešiti. Tedaj se je zaobljubila, da bo dala na tem mestu zgraditi cerkev, če se ji uspe rešiti iz trnja. To zgodbo nam pripoveduje tudi najstarejša ohranjena votivna podoba iz leta 1680.*

V dobi jožefizma so Svete gore skoraj zmrle, a so nov zalet dobile po letu 1860, ko sta za novo podobo poskrbela župnika Jurij Stepišnik in Martin Sevnik. V letih 1868–71 je cerkev na novo poslikal Tomaž Fantoni. Na oboku prezbitorija je upodobil Marijino vnebovzetje, ob straneh je uprizoril prizore iz Marijinih litanij. V stranskih ladjah je na stenah neznani slikar uprizoril razna uslišanja, ki so se zgodila na priprošnje svetogorske Marije.

Sedanja zgodnjebaročna cerkev ima podobo bazilike. Je prostorna, troladjska in meri v dolžino 31 m, v širino pa 17 m. Glavno ladjo delijo od nižjih, stranskih, štirje pari mogočnih stlpov. Prezbitorij je enako širok in visok kot ladja in trostrano sklenjen. Na glavnem oltarju se pred nami zvrstijo glavni dogodki iz Marijinega življenja. V polkrožni niši kraljuje Marija Kraljica z žezlom v levici in otrokom v desnici. Ob njej muzicirajo angelčki na različna glasbila. Ta del oltarja verjetno izhaja še iz stare cerkve. Osrednji del je posvečen Marijinemu rojstvu (8. 9.), nato sta tu Marijino oznanjenje (25. 3.) in Marijino vnebovzetje (15. 8.). Na oltarju so zbrani tudi ostali Marijini sodniki.

V ladji je k slopom prislonjenih šest stranskih oltarjev, ki izhajajo iz tretje četrtine 18. stoletja. Posvečeni so sv. Ani, sv. Florijanu, sv. Antonu Puščavniku, Mariji sv. rožnega venca, sv. Frančišku Ksaveriju in sv. Izidorju. Največkrat pa oko romarjev pritegne Marijin prestol v ladji. Mnogo bliže jim je kot glavni oltar in k njej se zatekajo s svojimi težavami in priprošnjami. Zanimivost kipa je, da ga preoblačijo. V cerkvi hranijo več votivnih podob, najstarejša je iz leta 1680.

Pod Marijino cerkvijo sta kapeli sv. Jurija in sv. Martina, nad njo stojijo kapeli sv. Sebastijana in Fabijana ter kapela, posvečena Lurški Materi božji. Spodnji kapeli sodita med najstarejše sakralne objekte na Slovenskem. Na kapeli sv. Jurija najdemo tudi Oransa – podobo moža, vrisano v kamen, in nečitljiv napis na ločni pregradi portala, ki ga do danes še niso razvozlati.

Od leta 2000 nas ob vzponu na hrib spremlja lesen križev pot, delo akademskega kiparja Staneta Jarma.

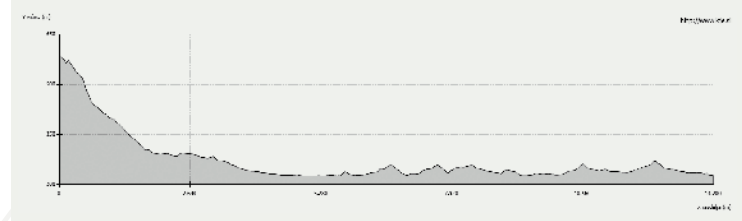
Glavni romarski shod je na praznik Marijinega rojstva, 8. septembra. Romanja se začnejo na velikonočni ponedeljek. Svete maše potekajo na Svetih gorah od 1. maja vsako nedeljo do Martinove nedelje, romarji pa v večjem številu obišejo Svete gore še 15. avgusta (vnebovzetje) ter na zahvalno nedeljo v novembru.

→ ŽUPNIJA SV. PETER POD SV. GORAMI

Bistrica ob Sotli 7 / SI – 3256 Bistrica ob Sotli / Tel: +386 (0)3 809 40 42
E-mail: svete.gore@rkc.si / Web: <http://svetogore.slomsek.net>

varianta 2 ▶ etapa 5 (28 km, 7 ur)

Ptujska Gora → Jelovice → Bukovje → Rudijev dom pod
Donačko goro → Rogatec → Rogaška Slatina



Od Rudijevega doma nadaljujemo pot po asfaltni cesti navzdol v smeri Rogatca.

Od tukaj in vse do Bistrice ob Sotli nas bodo vodile okrogle rumeno-rdeče markacije.

Cesta se spušča mimo domačije Polajžer (po domače Goršek) do ostrega ovinka v levo, kjer zapustimo asfaltno cesto. Zavijemo desno in se po stezi ob robu gozda spustimo do vikend hiš z vinogradom, kjer ponovno stopimo na asfaltno cesto, ki smo jo prej zapustili. Po njej hodimo vse do gasilskega doma PGD Donačka Gora, kjer se naša pot priključi na glavno cesto Žetale–Rogatec. Po njej gremo desno do začetka steze za pešce, ki poteka vzporedno s cesto mimo osnovne šole in muzeja na prostem, vse do dvorca Strmol v Rogatcu.

Pri grajskem parkirišču zavijemo desno in pot nadaljujemo po asfaltni cesti ob grajski pristavi v smeri Sv. Florjana. Cesta se sprva vije po dolini, nato pa prečka manjše sedlo, s katerega se v serpentine spustimo do večje kmetije. Tu zavijemo najprej levo, nato pa takoj desno čez mostiček. Cesta, po kateri hodimo, se ponovno vzpenja in spušča po pokrajini, prepredeni z gozdovi, travniki, pašniki in posameznimi vinogradi. Na križišču v kraju Sveti Florjan zavijemo ostro levo. Pot nadaljujemo po cesti v smeri Rogaške Slatine. V naselju Tuncovec previdno prečkamo glavno cesto Celje–Rogatec in pot nadaljujemo naravnost po lokalni cesti. Pred seboj vidimo Marijino cerkev, imenovano Tri želje. Pod hribom Janina dosežemo Rogaško Slatino.

Preden dosežemo Rogaško Slatino, lahko obiščemo tudi **Marijino cerkev na Tržišču**. Po prečkanju glavne ceste v Tuncovcu zavijemo z Marijine romarske poti levo po lokalni cesti, ki nas vodi na vzpetino, na kateri stoji Marijina cerkev. Pot do Rogaške Slatine, kjer se priključimo Marijini romarski poti, nas vodi po lokalni cesti med hriboma Janina in Tržišče. Pri prehodu čez železniško progo smo ponovno na osrednji trasi poti.

NARAVNE ZNAMENITOSTI:

- Gozdni vrelec, Rogaška Slatina
- Ivanov vrelec, Rogaška Slatina
- Zdraviliški park in promenada, Rogaška Slatina
- termalni vrelni, Rogaška Slatina

KULTURNE ZNAMENITOSTI:

- dvorec Strmol, Rogatec
- muzej na prostem, Rogatec
- cerkev sv. Jerneja, Rogatec
- cerkev sv. Jurija, Sv. Jurij
- cerkev sv. Hijacinte Marescotti, Rogatec
- Marijino znamenje, Rogatec
- znamenje sv. Janeza Nepomuka, Rogatec
- Einfaltova kapela, Rogatec
- razvaline gradu Gornji Rogatec, Rogatec
- cerkev sv. Križa, Rogaška Slatina
- Juneževa domačija, Rogaška Slatina
- kapela sv. Ane, Rogaška Slatina
- Kristalna dvorana Rogaška, Rogaška Slatina
- kip sv. Janeza Nepomuka, Rogaška Slatina
- spomenik Grofa Attemsa, Rogaška Slatina
- kip krilatega konja Pegaza, Rogaška Slatina
- paviljon Tempel, Rogaška Slatina
- Kidričev spomenik, Rogaška Slatina
- spomenik padlim v NOB, Rogaška Slatina
- Calska gorca, Rogaška Slatina
- cerkev sv. Trojice, Prnek
- cerkev sv. Mohorja in Fortunata, Male Rodne



dvorec Strmol, Rogatec




muzej na prostem, Rogatec



cerkev sv. Križa, Rogaška Slatina

TRŽIŠČE (pri Rogaški Slatini) p. c. Marijinega vnebovzetja



Poznogotska cerkev je bila prvič omenjena leta 1545 in je bogato opremljena z baročno opravo. Ljudje so cerkev poimenovali Marija želja, ker je v starih vodnikih Tržiška Marija opisana kot priprošnjica pri srčnih zadevah.

Kapela je prizidek iz leta 1750. Veliki oltar je baročna mojstrovina delavnice Mersi iz Rogatca iz okoli leta 1756. Na njem je upodobljeno Marijino kronanje. Postna slika kaže Marijino vnebovzetje. Iz istega obdobja sta tudi oba stranska oltarja v cerkveni ladji. Na desnem oltarju sta kipa Barbare in Magdalene, v sredini pa slika Lenarta in obeh Valentinov. Na levem oltarju sta kipa Joahima in Ane, v sredini pa slika sv. Uršule. Ta oltar je bil prvotno posvečen pasavski Mariji. Slika kopije Marije Pomagaj iz Passaua visi v prezbitერიju. Oltar v stranski kapeli je posvečen sv. Jožefu in je najverjetneje prednik sedanjega velikega oltarja. Ima temnorjavo osnovo in bogato pozlato ter je lep primer oltarjev iz 3. četrtine 17. stoletja.

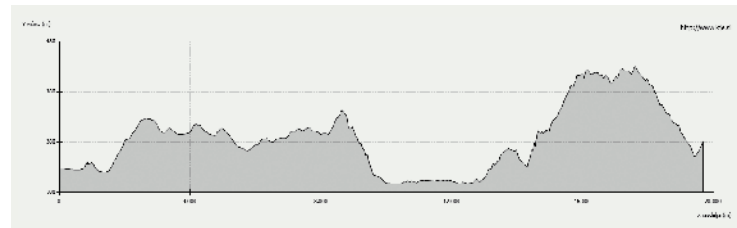
Cerkev sv. Marije v Tržišču je tudi končna točka skoraj 200 let stare najbolj priljubljene sprehajalne poti obiskovalcev Zdravilišča Rogaška Slatina.

→ ŽUPNIJA ROGAŠKA SLATINA

Brestovška 2 / SI - 3250 Rogaška Slatina / Tel: +386 (0)3 581 39 32

E-mail: urednik@zupnija-rogaska.net / Web: www.zupnija-rogaska.net

Rogaška Slatina → Sv. Ema → (Spodnje Tinsko) →
Podčetrtak → (Slake) → Olimje



Iz središča Rogaške Slatine nadaljujemo pot čez trg s fontano do prehoda čez železniško progo Stranje–Rogatec.

Do Podčetrtka nas bodo ob poti spremljale rumeno rdeče markacije Evropske pešpoti E7.

Previdno prečkamo progo in glavno cesto Celje–Rogatec ter gremo naravnost po lokalni cesti proti hribu, na katerem stoji cerkev sv. Trojice. Cesta se začne kmalu rahlo vzpenjati. Markacije nas nato usmerijo levo po poti skozi gozd, skozi katerega se povzpemo do strnjenegega naselja. Po dokaj uravnani lokalni cesti dosežemo cerkev sv. Trojice, od koder se nam odpre širok razgled na bližnjo in daljno pokrajino. Pred cerkvijo zavijemo desno do lokalne ceste. Tukaj zavijemo ponovno desno in po nekaj metrih levo v naselje Brestovec. Sedaj hodimo po lokalni cesti, ki nas bo pripeljala do naselja in cerkve sv. Eme. Cesta se najprej vije skozi naselje Kamence. V križišču gremo levo proti naselju Vidovica ter naprej do cerkve sv. Eme.

Iz Svete Eme se lahko odpravimo tudi do **Marijine cerkve na Spodnjem Tinskem**. Do Tinskega in Olimja nas bo spremljala planinska markacija Štajersko-zagorske planinske poti, ki je občasno označena z veliko črko B (bratska). Od cerkve sv. Eme se ob pokopališču po označeni poti spustimo do glavne ceste Mestinje–Bizeljsko. Ob cesti gremo levo do bližnjega odcepa v desno. Najprej previdno prečkamo glavno cesto, nato pa še železniško progo Stranje–Imeno. Smo na lokalni cesti, po kateri gremo desno proti Cmereški Gorci. Pot se kmalu vzpne na razgledni greben, na začetku katerega stoji mogočna cerkev sv. Urbana. Po grebenu poteka pot skozi naselje Roginska Gorca in Bezgovica vse do cerkev sv. Marije in sv. Ane na Spodnjem Tinskem. Od Marijine cerkve gremo nekaj metrov nazaj do križišča, kjer zavijemo desno navzdol. Tu se nam pridružijo markacije Slomškove romarske poti. Ko sestopimo do dolinske ceste, gremo levo ob krajevni cesti približno 800 m do odcepa ceste v desno h kmetiji. Nad nami so električni vodniki visokonapetostnega daljnovoda Krško–Maribor. Sprva hodimo okoli kmetije po cesti, nato pa po gozdni poti ob potoku navzgor po soteski Ložno. Pri stebru daljnovoda pridemo na greben hriba Male Rudnice. Na grebenu zavijemo desno in se priključimo označeni Evropski pešpoti E7, ki vodi iz Podčetrčka čez Rudnico v Olimje.

Od cerkve sv. Eme se na vzhodni strani spustimo strmo po asfaltni cesti do bližnjih vikend hiš. Pri novejši hiši zapustimo cesto ter se usmerimo po stezi v gozd, po kateri sestopimo do asfaltne ceste, ki pripelje v dolino od cerkve sv. Eme. Pri kozolcu zavijemo levo in se med hišami mimo športnega igrišča podamo do železniške postaje Sodna vas, kjer previdno prečkamo železniško progo Stranje–Imeno. Kmalu smo pri glavni cesti Mestinje–Brežice. Po pločniku gremo vse do Term Olimia v Podčetrčku.

S pločnika se po stopnicah povzpemo mimo hotelskih stavb do roba gozda. Nad ribniki zavijemo desno in se vzpemo najprej po gozdni stezi, nato po gramozni cesti in po asfaltirani Trški cesti pod grad Podčetrtek. Tu v križišču zavijemo levo strmo navzdol v staro naselje Podčetrtek, in nadaljujemo s hojo desno nad cerkvijo sv. Lovrenca do Župnijskega potoka. Prečkamo potok in zavijemo desno navzgor ob potoku v Svinjski graben. Po gozdni cesti hodimo ob potoku. Ko pridemo iz soteske do križišča gozdnih cest se Evropska pešpot E7 odcepi v stransko dolino, mi pa gremo levo po gramozni cesti, ki vodi po jugovzhodnem pobočju Rudnice.

Pod hribom Juternik lahko po cesti, ki vodi med posameznimi domačijami navzdol v dolino Olimščice, dosežemo **cerkev Device Marije na pesku v Slakah** pri Podčetrčku. Do cerkve vodi planinska markacija. Od tukaj nato pot nadaljujemo do krajevne ceste Podčetrtek Olimje in naprej desno po sprehajalni stezi do središča Olimja.

Pod hribom Juternik in mimo domačije Grobin se spustimo v središče Olimja, kjer se nahaja samostan Olimje z najstarejšo lekarno v Sloveniji in **Marijina cerkev**.

NARAVNE ZNAMENITOSTI:

- ribnik Vonarje, Vonarje
- Peterlinova bukev, Spodnje Tinsko
- gozdni rezervat lipe in črnega gabra pri gradu, Podčetrtek
- vrt zdravilnih zelišč, Olimje
- termalni vrelni, Podčetrtek
- geološka učna pot Rudnica

KULTURNE ZNAMENITOSTI:

- cerkev sv. Vida, Vidovica
- cerkev sv. Henrika (Areh), Vonarje
- sv. Katarina, Nezbiše
- cerkev sv. Eme, Sv. Ema
- cerkev sv. Urbana, Cmereška Gorca
- cerkev sv. Ane, Spodnje Tinsko
- grad Podčetrtek
- cerkev sv. Lovrenca, Podčetrtek
- muzej kmečke opreme, Podčetrtek
- minoritski samostan in stara lekarna, Olimje
- kočja pri čarovnici, Olimje



cerkev sv. Eme, Sv. Ema




minoritski samostan in stara lekarna, Olimje



geološka učna pot Rudnica

SPODNJE TINSKO

p. c. Matere božje



Na strmem griču sredi vinogradov stojita cerkvi sv. Matere božje in sv. Ane.

Legenda pravi, da je bilo Tinsko nekoč močno poraslo z divjim rastjem in grmovjem, na vrhu Tinske gore pa je stala le lovška kapela. Za časa Celjskih grofov se je ena od njihovih brhkih gospodičen v tistih krajih izgubila in Celjski so se zaobljubili, da tik ob kapelici zgradijo cerkev, če izgubljeno deklico najdejo živo in zdravo. Dekle so res našli in v zahvalo na uslišano prošnjo dali zgraditi cerkev sv. Ane.

Marijina cerkev je bila zgrajena v drugi polovici 15. stoletja. Njena zunanjsčina izraža poznogotsko arhitekturo z bogatimi kamnoseškimi detajli. Ladjo, ki je imela sprva raven strop, so leta 1524 obokali in jo spremenili v dvoladijski dvoranski prostor.

Na velikem oltarju, ki je bil med letoma 1760 in 1770 predelan v baročnem stilu, stoji kamniti Marijin kip iz okoli leta 1400. Kar šest stranskih oltarjev je izdelala Mersijeva rezbarska delavnica iz Rogatca, krasijo pa jih podobe rogaškega slikarja Antona Lerchingerja. Delo iste rezbarske delavnice sta tudi prižnica in Marijin prestol sredi cerkve.

Na Tinskem je še vedno živa romarska tradicija. Na predvečer Marijinega praznika, 14. avgusta, se romarji zberejo v procesiji z lučkami.

→ **ŽUPNIJA ZIBIKA**

Zibika 6 / SI – 3253 Pristava pri Mestinju / Tel: +386 (0)3 582 31 84

SLAKE (pri Podčetrtku)

p. c. Device Marije na Pesku



Cerkev Device Marije na Pesku sodi med stara božjepotna svetišča in je prvič omenjena leta 1545. Po stilu sodeč sta prezbitერი in ladja nastala okoli leta 1500. V prvi polovici 17. stoletja so cerkvi prizidali enotno grajen zvonik, spodaj kvadraten, zgoraj oktagonalen in šilast kot puščica. Konec 17. stoletja sta bili dozidani obe kapeli, okoli leta 1700 pa so cerkev barokizirali.

Za podružnično cerkev bogata notranjščina kaže na velikodušnost mecenov grofov Attemsov. Freske iz leta 1712 so po oceni umetnostnih zgodovinarjev ena najiminenitnejših iluzionističnih poslikav na Štajerskem. Slikarije krasijo celoten prezbitერი, ladjo, obe kapeli ter kor in so delo mojstra iz Attemsovega slikarskega kroga.

Tudi oprema sodi v čas nastanka fresk, glavni oltar je iz začetka 18. stoletja in je v celoti iz marmorja. V osrednji niši z grbom Attemsov je na krogli, ki plava nad oblaki, kip Kraljice Marije, ob njem stojijo veliki leseni kipi, delo laškega mojstra Božiča.


Oltar v levi kapeli je bil poslikan leta 1704 in je posvečen sv. Florijanu, oltar v desni kapeli je iz 1. polovice 18. stoletja, posvečen sv. Marku. Orgle je leta 1751 napravil mojster Janeček iz Celja. Cerkev obdaja ovalno pokopališče.

→ **ŽUPNIJA PODČETRTEK**

Trška cesta 79 / SI – 3254 Podčetrtok / Tel: +386 (0)3 582 90 70

OLIMJE

ž. c. Marijinega vnebovzetja



Redovniki pavlinci so med letoma 1665 in 1675 na zahodni strani starodavnega gradu Olimje prizidali mogočno samostansko cerkev, posvečeno Mariji Vnebovzeti. Prvotna cerkev je imela enotno, podolgovato pravokotno ladjo in ožji pravokotni kor, že leta 1710 so ji dozidali zvonik, okrog leta 1760 pa na severni strani še Frančiškovo kapelo.

Notranjost cerkve nam kaže izredno bogat baročni interier. Glavni trinadstropen pozlačen oltar v črni barvi so leta 1680 izdelali pavlinski menihi v Lepoglavi na Hrvaškem in je eden največjih zlatih baročnih oltarjev v Sloveniji. Prostor okrog oltarja je iluzionistično poslikal Ivan Ranger.

Ob vhodu v prezbitერიj stojita oltarja, levi slavi Kristusovo trpljenje, desni pa je posvečen sv. Pavlu puščavniku.

Stranske kapele so posvečene sv. Katarini in Čenstohovski Mariji na levi strani ter sv. Barbari in sv. Tomažu na desni.

Kapelo sv. Frančiška Ksaverja je s prizori iz svetnikovega življenja do zadnjega koticčka poslikal Anton Lerchinger

Orgle so čudovito delo celjskega orglarja Janečka.

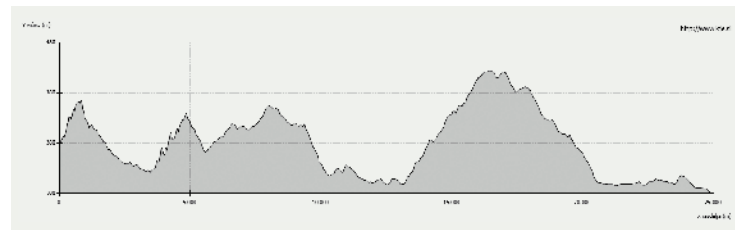
V pritličju samostana v južnem stolpu je okrogla obokana soba nekdanje stare lekarne, ki jo krasijo prizori, povezani z zdravilstvom, prav tako delo Antona Lerchingerja iz Rogatca.

Od leta 1990 za župnijo skrbijo redovniki minoriti.

→ ŽUPNIJA OLIMJE

Olimje 82 / SI – 3254 Podčetrtek / Tel: +386 (0)3 582 91 61 / Web: www.olimje.net

Olimje → Virštanj → Buče → MMP Bistrica ob Sotli/Razvor



Iz središča Olimja se Marijina romarska pot nadaljuje desno po lokalni cesti navzgor. V isti smeri nas spremljajo markacije Evropske pešpoti E7, Emine romarske poti in Slomškove romarske poti. V prvem križišču zavijemo levo in pred vhomom v domačijo z znamenitimi jeleni zavijemo desno navzgor. Kmalu pridemo do cerkve sv. Andreja. Nekaj korakov naprej zavijemo levo navzdol po kolovozu in med dvema hišama vstopimo v gozd. Ko pridemo iz gozda, v križišču gramoznih cest odidemo levo navzdol in kmalu pri križu dosežemo asfaltno cesto. Zavijemo desno in se spustimo do križišča, kjer zavijemo levo po dolinski cesti. Ta nas pripelje do igrišča za golf. Pri križišču ob glavnem vhomu na golfsko igrišče zavijemo ostro desno navzgor po lokalni asfaltni cesti, ki se vzpenja do sedla, kjer dosežemo razloženo naselje Virštanj. Cesta se začne sedaj spuščati po južnih pobočjih med vinogradi in številnimi zidanicami. Na prvem križišču zavijemo desno ter se po asfaltni lokalni cesti in nato kolovozu odpravimo levo navzdol do glavne ceste Golobinjek–Lesično. Po njej se usmerimo desno in nadaljujemo pot po glavni cesti mimo znanega gostišča na Virštanju do bližnjega križišča, kjer nas smerna tabla usmeri levo proti Veračam in Bučam. Hodimo

po lokalni cesti, ki se vije po valoviti kozjanski pokrajini. Najprej skozi razloženo naselje Verače ter nato skozi Bučko Gorco pridemo v Buče.

V središču Buč zavijemo levo proti cerkvi sv. Petra in se, še preden dosežemo cerkev, usmerimo desno po poti mimo nekdanje šole na asfaltno lokalno cesto, ki vodi v naselje Vrenska Gorca. V križišču pri kamnitem znamenju zavijemo levo v smeri Polja ob Sotli. Cesta se vije po desni strani doline. Ko pridemo med polji v vas, se nam z desne priključi Planinska pot XIV. divizije, ki nas kmalu zapusti in nadaljuje levo proti Sedlarjevem. Marijina pot vodi 100 m naprej do kmetije Gradišek, kjer v križišču nadaljujemo desno po lokalni cesti navzgor proti naselju Brezovec.

Skozi Brezovec pri Polju, najprej med hišami, nato pa skozi gozd, se naravnost povzpemo v razloženo naselje Križan Vrh. Takoj za večjo domačijo na desni lahko na levi strani vidimo zaselek strnjenih domačij Trebeže, ki ga sestavljajo 4 domačije, čudovite predstavnice podeželske stavbne dediščine.

Ko se cesta uravnava, se pred nami odpre čudovit razgled. Za nami od severa proti jugovzhodu vidimo Rudnico, Boč, grad Tabor, Vina goro, Kuna goro in v ozadju Donačko goro. Naprej proti vzhodu po Hrvaškem Zagorju so v ozadju še Strahinjščica in Ivanjščica. Pred nami južno pa Orlica s Svetimi gorami nad Sotlo in Kunšpersko goro.

Na križišču cest pri kapeli zavijemo levo. Pot nadaljujemo po glavni cesti mimo križa na levi in kapelice na desni strani. Sledimo markacijam in se spustimo po cesti mimo vinogradov skozi vas Črešnjavec v dolino do naselja Trebče. Na križišču z glavno cesto Bistrica ob Sotli–Podsreda gremo levo in nadaljujemo ob glavni cesti pribl. 1 km. Kmalu že lahko vidimo Bistrico ob Sotli s cervkivo sv. Petra in nad njo mogočne Svete gore. Pred velikim sadovnjakom zapustimo glavno cesto in zavijemo desno na kolovoz čez travnik in rob gozda proti soteski reke Bistrice. Ko dosežemo asfaltno lokalno cesto, nadaljujemo po mostu čez reko Bistrico in zavijemo levo mimo domačije. Po asfaltni cesti nadaljujemo pot mimo kamnitega znamenja oz. kapelice na Obrežu do prvih hiš v zaselku Zagaj. Kmalu pridemo do glavne ceste Podčetrtke–Brežice. Previdno jo prečkamo in naravnost navzgor nadaljujemo do cerkve sv. Petra in središča Bistrice ob Sotli.

Tukaj se pot združi s prvim krakom Marijine romarske poti, ki pride v Bistrico ob Sotli s Svetih gor in se nato skupaj nadaljuje proti mejnemu prehodu Bistrica ob Sotli/Razvor.

V središču Bistrice ob Sotli gremo levo po lokalni cesti proti Kunšperku in kmalu pri manjšem parku na razpotju zavijemo levo. Spremljajo nas markacije planinske poti v Kumrovec. Pot nadaljujemo naravnost mimo hiš in transformatorja ter nekdanjih farm na Marofu po asfaltni cesti, ki zavije desno proti zaselku Polje pri Bistrici. Po prečkanju opuščene železniške proge nadaljujemo mimo prvih hiš in gremo levo na kolovoz, ki kmalu zavije levo ob Sotli in nas pripelje do Mednarodnega mejnega prehoda Bistrica ob Sotli/Razvor.

Pot se nato nadaljuje po hrvaškem ozemlju do Marije Bistrice.

NARAVNE ZNAMENITOSTI:

- stara trta na Banovini, Virštanj
- Gruska jama, Puščavnikova jama, Buče
- Kodrinovo brezno, Buče
- Pustišekova jama, Lastnič
- Kraški izvir »Davjek«, Dekmanca
- Žurajev hrast, Križan Vrh
- izvir Trebčice, Trebče
- soteska reke Bistrice »Prišjek«, Zagaj



cerkev sv. Petra, Buče

KULTURNE ZNAMENITOSTI:

- cerkev sv. Andreja, Olimje
- Banovina, Virštanj
- cerkev sv. Filipa in Jakoba, Sela
- cerkev sv. Trojice, Dobležiče
- cerkev sv. Petra, Buče
- cerkev sv. Nikolaja, Polje ob Sotli
- Trebeže, Križan Vrh
- kamnito znamenje, Črešnjavec
- znamenje na Obrežu, Zagaj



kamnito znamenje, Črešnjavec

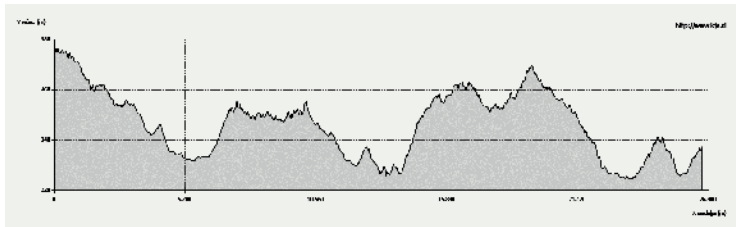


Gruska jama, Buče



Pustišekova jama, Lastnič

Ptujska Gora → Jelovice → Bukovje → Žetale →
MMP Gruškovje/Macelj → Sveti Avguštin → (MP Zgornji
Leskovec/Cvetlin)



Iz Bukovja nadaljujemo levo po gramozni cesti navzdol do zaselka Medgore. Zaselek leži na sedlu med Donačko goro in Resenikom, kjer zavijemo desno po kolovozu čez travnik navzdol v dolino. Čez travnik pridemo v gozd. Po kolovozu se napotimo skozi gozd navzdol do levega odcepa, kjer zapustimo kolovoz ter se po stezi podamo do opuščene starejše hiše. Za hišo gremo naravnost ob robu travnika do vstopa v gozd. S travnika se nam odpre širok razgled na Žetalsko kotlinico, mogočni greben Maclja na jugu ter južno pobočje Resenika, po katerem vodi naša pot v Žetale. Po gozdni poti in kolovozu med posameznimi zidanicami pridemo do kmetije, ob kateri se po dovozni cesti spustimo navzdol do asfaltne ceste. Po njej gremo desno do križišča, kjer zavijemo levo navzgor do **Marijine cerkve na Brezju pri Žetalah**.

Pred vhomom v cerkev gremo levo navzdol po gozdni stezi do travnika, čez katerega dosežemo dovozno cesto. Po njej se odpravimo do glavne ceste Podlehnik–Rogatec. Od priključka na glavno cesto v Žetalah pa vse do mednarodnega mejnega prehoda Gruškovje/Macelj in naprej do mejnega prehoda Zgornji Leskovec/Cvetlin nas bodo vodile rumeno-bele markacije za pohodne tematske poti. Ob robu ceste nadaljujemo pot levo mimo osnovne šole do središča Žetal.

Nad občinsko stavbo, ki je v zgradbi nekdanje osnovne šole, se nahaja župnijska cerkev sv. Mihaela.

Mimo kmetijske trgovine in bara se po pločniku spustimo navzdol do križišča, kjer zavijemo desno na lokalno cesto. Po njej gremo do hiše ob robu gozda, kjer zavijemo desno na gramozno cesto. Po tej cesti se povzpemo do samotne kmetije in po kolovozu naprej do panoramske gozdne ceste, ki poteka po severnih pobočjih Maclja, imenovanih Log. Po gozdni cesti gremo levo vse do njenega konca na križišču z asfaltno cesto, ki vodi v Kozmince in Podlehnik. Mi gremo desno po asfaltni cesti čez mostiček in nato navkreber do zaselka Janiče. Pod seboj že vidimo mednarodni mejni prehod Gruškovje/Macelj, do katerega se spustimo po cesti.

Pot lahko nadaljujemo na Hrvaško proti Mariji Bistrici ali po slovenski strani proti mejnemu prehodu Zgornji Leskovec/Cvetlin.

Pri mejnem prehodu Gruškovje gremo levo čez nadvoz v smeri Zgornjega Gruškovja. Sprva hodimo po asfaltni cesti ob zgradbah mejnega prehoda Gruškovje do prvega cestnega odcepa v levo. Po tej lokalni cesti gremo levo navzgor. Ko se povzpemo do prvih hiš, se nam odpre širok razgled na Haloze, Macelj, Brezovo goro in Donačko goro. Po cesti gremo vse do lovskega križa in naprej do križišča z asfaltno cesto, ki pripelje iz Podlehnik. Po tej cesti nadaljujemo pot desno in mimo domačije Podgoršek do križišča, kjer se naša pot nadaljuje desno navzgor. Kmalu smo na gramozni cesti, ki se uravna. Po njej gremo vse do starejše hiše, ob kateri raste velik figovec. Tukaj zavijemo desno ter se po gramozni cesti mimo domačije Petrin spustimo v dolino potoka Psičina. Na križišču z asfaltno cesto gremo levo do domačije Odovski. Tukaj se desno odcepi pot, ki vodi na vrh hriba, k cerkvi Sv. Avguština, ob kateri stoji še cerkev Sv. Magdalene. Marijina romarska pot poteka naprej po asfaltni cesti do Lahove kapele, kjer gremo desno po gramozni cesti v manjšo dolino. Na koncu doline se začne cesta vzpenjati in na grebenu pridemo do domačije Forštnarič. Skozi dvorišče nadaljujemo pot ob vinnogradu do manjšega sedla, od koder se spustimo v dolino do mejnega prehoda Zgornji Leskovec/Cvetlin.

Z leve se nam tukaj priključi vzhodna smer Marijine romarske poti, ki prihaja iz Gornje Radgone skozi Negovo, Polenšak in Zavrč. Pot se nato skozi Cvetlin in Lepoglavo nadaljuje v Marijo Bistrico na Hrvaškem.

NARAVNE ZNAMENITOSTI:

- Macelj
- izvir Sotle, Macelj
- gozdni rezervat Belinovec, Macelj
- rastišče Juvanovega netreska, Resenik

KULTURNE ZNAMENITOSTI:

- cerkev sv. Mihaela, Žetale
- cerkev sv. Boštjana, Čermožiše
- etnološka zbirka Vukova domačija, Dobrina pri Žetalah
- cerkev sv. Avgušтина in cerkev sv. Marije Magdalene, Sveti Avguštin
- etnografska zbirka, Velika Varnica



cerkev sv. Mihaela, Žetale



etnološka zbirka Vukova domačija



Macelj

BREZJE (nad Žetalami, Čermožiše) p. c. Marije Tolažnice



Povod za gradnjo romarske cerkve Marije Tolažnice (domače ime Marija-trošt) naj bi bile kužne bolezni, ki so pustošile v Halozah.

Legenda pravi, da naj bi se tukaj pastirčku prikazala Marija in mu povedala, da je to kraj, kjer bo delila milosti. Pobožni ljudje so nato tu postavili kapelico z Marijino podobo. Tedaj je začela po dolini razsajati huda kuga, ki je priza-dela tudi pastirčkovo družino; umrli so vsi razen njegove matere. Žalostna mati se je odpravila s truplom mrtvega sina k Marijini kapelici in tam se je zgodil čudež: pastirček se je ozdravljen zbudil. Ko se je to razvedelo, so začeli prihajati sem tudi drugi bolniki in mnogi so bili uslišani.

Prav to je najbrž spodbudilo rogaškega gospoda Seifrída plemenitega Eggenberga, da je v letih 1717–1725 zgradil to baročno svetišče. Načrte za cerkev je verjetno napravil mariborski arhitekt Janez Fuchs starejši. Stavba ima prostorno ladjo, na obeh straneh po tri kapele z emporami. Prezbitერიj stoji kar za pet stopnic višje kakor ladja. Razkošni oltar z Marijinim kipom je lepo rezbarsko in pozlatarsko delo, najverjetneje iz Mersijeve rezbarske delavnice. Njemu podobni so drugi stranski oltarji in prižnica. Orgle so delo celjskega orglarja Janečka iz leta 1763.

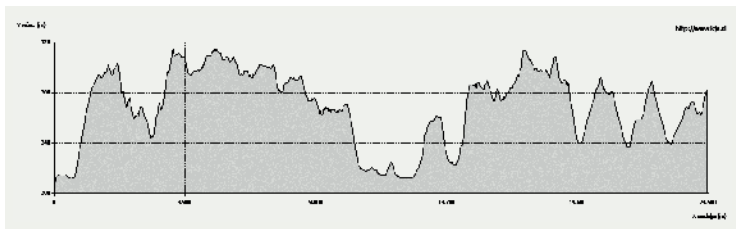
Glavni shod je na »jarmek«, prvo nedeljo po prazniku Marijinega vnebovzetja.

→ **ŽUPNIJA ŽETALE**

Žetale 3 / SI – 2287 Žetale / Tel: +386 (0)2 769 21 01

varianata 4 ▶ etapa 1 (23 km, 6 ur)

Gornja Radgona → Rodmošci → Negova → Sv. Trojica v Slovenskih goricah



Vzhodna smer Marijine romarske poti se začne na mostu čez Muro, ki povezuje mesti Radgona/Bad Radkersburg in Gornjo Radgono. Po prečkanju mostu se usmerimo desno po Jurkovičevi ulici mimo radgonske kleti in župnijske cerkve sv. Petra v središče Gornje Radgone.

Marijina pot se po prečkanju glavne ceste Lenart–Radenci usmeri pri stavbi nekdanje gostilne na Simoničev breg. Pri zadnji mestni hiši smo že na dobro utrjeni gramozni cesti. Pot nas vodi po grebenu pobočja, kjer se razprostira razloženo naselje Hercegovščak. Na desni strani nas spremlja listnati gozd, na levi pa se širijo lepo obdelani vinogradi. Mimo posameznih hiš se povzpemo na razgledno točko, ki jo domačini imenujejo Piramida. Na nadmorski višini 310 metrov stoji

betonska skulptura v obliki kvadratne piramide. Takoj za piramido se spustimo v gozd ter kmalu prečkamo dvorišči dveh domačij v Hercegovščaku. Nato gremo desno po cesti in kmalu levo v klanec, kjer se držimo roba gozda. Pri lovski preži zavijemo desno in kmalu prispemo do hiše Hercegovščak 42. Na križišču cest Lomanoše–Police gremo v smeri Poličke vasi in naprej proti Zbigovcem. Vmes pot zapusti asfaltno cesto, saj se usmeri levo na vrh Polic, imenovan Hudrga, z značilno zidanico na vrhu. Po priključku na asfaltno cesto gremo levo po cesti v Orehovski Vrh, kjer nas na križišču markacije usmerijo v desno proti Rodmoščem. V središču Rodmoščev gremo naravnost po cesti do rojstne hiše akademika dr. Antona Trstenjaka.

Pot nadaljujemo naravnost po kolovozu do gozda. Skozi gozd se spustimo do asfaltno ceste v dolini reke Ščavnice, po kateri gremo levo do križišča s cesto, ki pripelje iz Rodmoščev. Mi gremo po glavni cesti naravnost v Spodnje Ivanjce. V središču vasi zavijemo desno in gremo po cesti v smeri Negove. V bližini mostu čez reko Ščavnico je lepo urejena Ivanjševska slatina, izvir mineralne vode, ob katerem stoji Marijin kip. Med polji nadaljujemo pot do križišča na robu gozda. Gremo po cesti naravnost skozi gozd. Cesta se sprva rahlo vzpenja, na grebenu pa se spusti navzdol do križišča, kjer zavijemo levo proti Negovi. Po pešpoti, ki preseka cestne serpentine, pridemo v središče Negove, kjer stojita mogočen grad in **Marijina cerkev**.

Iz središča Negove nadaljujemo pot po pločniku v smeri Benedikta. Mimo negovskega pokopališča, kjer je pokopan karizmatični domačin Ivan Kramberger, gremo do križišča, kjer se naša pot odcepi levo na gramozno cesto. Po tej cesti gremo navzgor do stanovanjske hiše, kjer ponovno dosežemo asfaltno cesto. Po njej gremo do križišča v strnjemem naselju. Tukaj zavijemo desno ter se po cesti spustimo v dolino. Na križišču gremo naravnost po kolovozu, nato pa skozi gozd do ceste, po kateri dosežemo spominsko obeležje, ki stoji na mestu, kjer je stala rojstna hiša Frana Kocbeka. Preden dosežemo hišo z obeležjem, nas smerne oznake usmerijo desno navzdol skozi gozd. Ko pridemo iz gozda, se po dovozni cesti odpravimo do križišča. Po asfaltni cesti gremo le nekaj metrov desno, nato pa zavijemo levo na cesto, ki vodi navzgor do cerkve Svetih treh kraljev.

Od cerkve se nam odpre lep razgled na Benedikt v Slovenskih goricah s cerkvijo sv. Benedikta. V bližini je posajena potomka najstarejše vinske trte na svetu, modre kavčine iz Maribora. Od stare trte gremo po cesti naprej do bližnjega križišča, kjer zavijemo levo. Kmalu pridemo do table, ki označuje konec naselja Sveti trije kralji v Slovenskih goricah. Gremo po cesti naprej v dolino Drvanje, kjer prečkamo glavno cesto. Smerna tabla nas usmeri naravnost navzgor. Skozi naselje Obrat in Zgornji Porčič dosežemo križišče na grebenu pred Sv. Trojico. Gremo levo po cesti do gostilne, od koder že vidimo središče Sv. Trojice. Po prečkanju glavne ceste Lenart–Cogetinci nadaljujemo pot naravnost v središče Sv. Trojice v Slovenskih goricah.

NARAVNE ZNAMENITOSTI:

- Lisjakova struga, Gornja Radgona
- Negovsko jezero, Negova
- Zeliščni park, Negova
- Ivanjševski vrelec, Ivanjševci
- Čolnikova trta – potomko Stare trte, Sveti Trije Kralji v Slovenskih goricah
- mogočna lipa, Benedikt v Slovenskih goricah
- Slatinski vrelici na območju Slovenskih goric
- Trojiško jezero, Sveta Trojica v Slovenskih goricah
- »Krajnceva ruda« oziroma Oseški kamnolom, Sveta Trojica v Slovenskih goricah

KULTURNE ZNAMENITOSTI:

- cerkev sv. Petra, Gornja Radgona
- Radgonski grad, Gornja Radgona
- stari Špital, Gornja Radgona
- staro mestno jedro – Spodnji in Zgornji Gris, Gornja Radgona
- most prijateljstva čez reko Muro, Gornja Radgona
- dvorec Šahenturm, Gornja Radgona
- Admontski dvorec, Gornja Radgona
- smodniški stolp, Gornja Radgona
- Spominski park in Aleja velikih, Gornja Radgona
- kamnito figuralno znamenje sv. Mateja, Črešnjevci
- kamnito stebrasto znamenje, Črešnjevci
- Vila Hold, Črešnjevci
- rojstna hiša dr. Antona Trstenjaka, Rodmošci
- grad Negova, Negova
- pranger oz. kamniti steber, Negova
- Dajnkova domačija v Črešnjevcih
- grobnica Ivana Krambergerja na pokopališču, Negova
- cerkev sv. Treh kraljev, Sveti Trije Kralji v Slovenskih goricah
- spominska plošča Dominiku Čolniku, Sveti Trije Kralji v Slovenskih goricah
- cerkev sv. Benedikta, Benedikt v Slovenskih goricah
- gomilna grobišča v Slovenskih goricah
- cerkev sv. Trojice, Sveta Trojica v Slovenskih goricah
- Frančiškanski samostan, Sveta Trojica v Slovenskih goricah
- Plečnikov spomenik žrtvam 2. svetovne vojne, Sveta Trojica v Slovenskih goricah



cerkev sv. Petra, Gornja Radgona



Radgonski grad, Gornja Radgona



Trojiško jezero, Sveta Trojica v Slovenskih goricah

NEGOVA

ž. c. Marijinega rojstva



Cerkev v središču kraja je sodila pod okrilje bližnjega gradu Negova. Prvotno gotško cerkvico je leta 1556 dala postaviti grofica Katarina Trauttmannsdorf. Ker je postala cerkev premajhna, jo je tedanji župnik Andrej Adam Nudl povečal. Sedanja cerkev je bila v celoti zgrajena med letoma 1699 in 1710. O tem priča letnica 1710 na vhodnem portalu. Leta 1850 je bila prizidana še Križeva kapela, in sicer z materialom iz nekdanjega pokopališkega obzidja. Notranjščino sta leta 1927 poslikala Alojzij Mauk iz Kapele in Franc Gornik iz Malečnika.

Glavni oltar, posvečen Mariji Devici, je iz leta 1712, stranska oltarja sta postbaročna izdelka. Vsi oltarji so predelani in opremljeni s tirolskimi kipi iz leta 1888. Oltar v Križevi kapeli je preprosto delo iz srede 19. stoletja. Prižnica in orgle baročnega tipa z rokokojsko ornamentiko so iz leta 1760, dopolnjene so bile leta 1893.

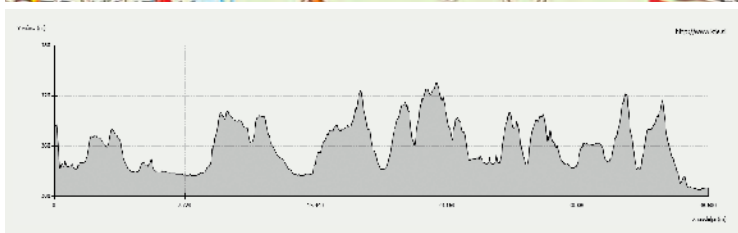
Župnišče je iz leta 1763. Ob poti med cerkvijo in gradom stoji kamniti kip Janeza Nepomuka iz 1. polovice 18. stoletja, pred cerkvijo pa na baročnem podstavku novejši kamniti kip Karla Boromejskega.

Farno žegnanje je 8. septembra, na praznik Marijinega rojstva, in leta 2010 so na ta dan praznovali 300-letnico romarske župnijske cerkve.

→ ŽUPNIJA NEGOVA

Negova 14 / SI – 9245 Sp. Ivanjci / Tel: +386 (0)2 560 10 05

Sv. Trojica v Slovenskih goricah → Vitomarci → Juršinci → Polenshak → Gorišnica



Iz središča Sv. Trojice nadaljujemo pot desno po cesti ob kamnitem zidu do cerkvenega dvorišča. Zavijemo levo in se po romarskih stopnicah spustimo do vzhodne obale Trojiškega jezera.

Pri kapeli gremo levo po makadamski objezerski cesti naprej do asfaltne ceste, ki jo le prečkamo in nadaljujemo pot po lokalni cesti do hiš v Vaški ulici. Tukaj se od Marijine romarske poti odcepi Pot sv. Martina.

Od križišča poti v Vaški ulici do Drbetincev nas bodo vodile belo-rumene markacije za pohodne tematske poti.

Zavijemo levo na kolovoz, ki se začne med travniki kmalu rahlo vzpenjati. Po njem dosežemo asfaltno cesto. Po njej gremo levo do bližnjega križišča, kjer zavijemo desno na gozdno cesto, ki vodi proti lovskemu domu. Sprva po asfaltu, nato pa po makadamu skozi gozd Dobrava sledimo cesti do naselja Spodnje Verjane v dolini potoka Drvanja. Na prvem križišču, ko stopimo na asfaltno cesto, zavijemo levo, nato pa pot nadaljujemo desno po novem mostu čez potok Drvanja. Sedaj smo na ravnini, ki so jo izoblikovali reka Pesnica in njeni pritoki. Po lokalni cesti hodimo do domačije Žel, kjer zavijemo desno proti Brengovi. Cesta se vije ob robu gozda in mimo večje kmetije kmalu dosežemo glavno cesto Spodnja Senarska–Cerkvenjak. Cesto le prečkamo, nato pa se podamo po nadvozu čez avtocesto A5 Maribor–Lendava. Takoj za nadvozom zavijemo desno na makadamsko cesto, ki poteka sprva ob avtocesti. Na prvem križišču zavijemo levo in gremo mimo športnega letališča s kontrolnim stolpom do asfaltne ceste v naselju Čagona. Na asfaltni cesti zavijemo desno in jo kmalu zapustimo, saj gre naša pot levo v Spodnjo Čagono. Po lokalni cesti gremo sprva ob potoku, na prvem križišču pa zavijemo desno na gozdno cesto ter se povzpemo na greben. Na grebenu pri mogočni lipi stopimo na asfaltno cesto. Po njej gremo desno do turistične kmetije v Drbetincih. Od križišča pri turistični kmetiji pa vse do Velikega Vrha v Halozah nas bodo ponovno vodile belo-rdeče Knafelčeve markacije. Pot nadaljujemo naravnost po grebenski cesti, ki vodi skozi naselje Drbetinci. Kmalu smo pri turistični kmetiji Druzovič, od koder nadaljujemo pot naravnost po cesti do križišča pri kapeli. Tudi tukaj gremo naravnost in kmalu smo v Vitomarcih, kjer stoji cerkev sv. Andraža.

Marijina romarska pot se iz Vitomarcev nadaljuje po cesti naprej mimo osnovne šole po hribu navzdol do križišča s cesto proti Cerkvenjaku. Zavijemo desno po glavni cesti, a pri bližnjem nasadu jablan gremo levo na cesto, ki vodi k lovskemu domu. Na koncu nasada je križišče, kjer zavijemo desno. Med polji dosežemo vas Hvaletinci, kjer ponovno stopimo na asfaltno cesto. Po njej gremo levo v središče vasi, kjer stoji kapela.

Po desni cesti gremo do zadnje hiše v Hvaletincih. Pri hiši zavijemo desno na kolovoz. Prečkamo potok Mala Brnica med občinama Sv. Andraž in Juršinci. Gremo do gozda, imenovanega Muže, skozi katerega se začnemo vzpenjati. Skozi lep listnat subpanonski gozd pridemo do roba gozda, ob katerem je velik travnik.

Naša pot se priključi kolovozu, po katerem pridemo na gramozno cesto. Po njej gremo levo do razloženega naselja Grlinci. Pri prvi kmetiji gremo desno po asfaltni cesti do bližnjega križišča, kjer zavijemo levo. Pot se rahlo vzpenja vse do znane kapele Aleluja v Dragoviču. Z vzpetine, na kateri stoji kapela, se nam odpre širok razgled na Osrednje Slovenske gorice in Pesniško dolino.

Pri kapeli gremo levo ter se po cesti spustimo v središče Juršincev. V krožišču nadaljujemo pot naravnost proti cerkvi sv. Lenarta. Čez cerkveno dvorišče se povzpemo do pokopališča in naprej do turistične kmetije. Po lokalni cesti se rahlo vzpenjamo proti Sakušaku. Na ovinku pri opuščnem vinogradu nas oznake usmerijo levo navzdol v gozd. Skozenj se spustimo v dolino potoka Svujna. Prečkamo asfaltno cesto ter se naravnost povzpemo do ovinka lokalne ceste, ki se v ključih vzpenja po klancu. Po tej cesti dosežemo grebensko cesto. Na križišču gremo desno in kmalu smo pri Puhovem muzeju v Sakušaku.

Od muzeja nadaljujemo pot po grebenski cesti do glavne ceste Juršinci–Gomila. Obdajajo nas številni vinogradi, ob katerih občasno uzremo staro slovenskोगoriško hišo. Po glavni cesti gremo sto metrov levo, nato zavijemo desno po cesti navzdol do domačije Slodnjak. Pri domačiji gremo po kolovozu v gozd, skozi katerega se povzpemo do večjega travnika, ob katerem stopimo na grebenski kolovoz. Desno od nas uzremo lepo urejeno romarsko znamenje, mi pa pot nadaljujemo levo. Po kolovozu se mimo stanovanjske hiše spustimo do kmetije Kokol. Skozi dvorišče nadaljujemo pot po kolovozu ob robu gozda do večjega travnika, kjer skozi gozd dosežemo cesto, ki vodi v stransko dolino. Gremo desno in nato levo pod samotno hišo čez travnik do roba gozda. Skozi gozd se povzpemo do grebenske asfaltno ceste na llovšaku, kot del naselja Polenšak imenujejo domačini. Po cesti gremo levo do odcepa na dovozno cesto v desno. Po tej dovozni cesti, ki se najprej nekoliko vzpne, se spustimo v dolino do glavne ceste Ptuj–Ljutomer. Previdno prečkamo cesto in gremo naravnost po poti ob manjšem jarku do roba gozda. Prečkamo umetni vodni jarek ter se po gozdni poti povzpemo do asfaltno ceste na Polenšaku. Po njej gremo desno navzgor do bližnjega križišča, kjer zavijemo levo do **Marijine romarske cerkve**.

Pot nadaljujemo mimo gospodarskega poslopja, za katerim gremo levo po dovozni cesti do travnika. Ob robu travnika s sadovnjakom se spustimo v dolino naselja Polenci. Po gozdni poti pridemo do potoka, ki ga prečkamo ter pot nadaljujemo po kolovozu do asfaltno ceste, kjer gremo desno ter po nekaj metrih pri mogočni lipi levo na gramozno cesto. Po tej cesti se povzpemo mimo posameznih hiš in skozi gozd do grebenske asfaltno ceste, ki vodi iz Polenšaka v Prerad. Po cesti gremo levo do križišča, ob katerem stoji leseno avtobusno postajališče. Na križišču sredi gozda gremo desno po cesti rahlo navzdol do odcepa gramozne ceste v levo. Po tej cesti se odpravimo v stransko dolino do gozda. Pazimo na odcep v levem ovinku, ko gremo naravnost med polji do roba gozda. Skozi gozd pridemo na gramozno cesto, po kateri se povzpemo na Prerad, ki je večinoma

porasel z vinogradi. Ko stopimo na asfaltno cesto, se povzpemo do križišča, kjer gremo levo navzgor do najvišje točke v Preradu. Odpre se nam širok razgled na bližnjo in daljno okolico. Pot nadaljujemo nekaj metrov po cesti naprej do starejše hiše, pred katero zavijemo levo po kolovozu strmo navzdol. Sprva po kolovozu ob vinogradu, nato pa po asfaltni cesti se spustimo v dolino naselja Bresnica. Na križišču gremo najprej desno, pri prvi hiši pa zavijemo levo. Mimo te hiše se podamo v gozd. Po gozdni poti se povzpemo na greben ter se skozi čudoviti bukov gozd odpravimo desno na Zamušanski vrh. Ko stopimo iz gozda, smo na grebenski cesti, po kateri gremo levo rahlo navzgor do dovozne ceste, kjer zavijemo desno. Povzpemo se do podolgovate hiše, pri kateri se začnemo spuščati. Pot vodi med vinogradi do asfaltno ceste, po kateri gremo do roba gozda. Nekaj metrov za stanovanjsko hiše gremo levo v gozd, skozi katerega pridemo do ceste ob železniški progi Pragersko–Hodoš. Po cesti gremo desno do nadvoza čez železniško progo, pod katerim je železniško postajališče Zamušani. Levo prečkamo nadvoz ter pot nadaljujemo po stezi za pešce čez reko Pesnico v Gorišnico. Na križišču v naselju novejših hiš gremo levo ter po ožji dovozni cesti dosežemo glavno cesto Ptuj–Ormož. Preden nadaljujemo pot proti cerkvi sv. Marjete, se lahko podamo desno po pločniku do Dominkove domačije. Po isti poti se mimo hotela vrnemo do prehoda za pešce. Previdno prečkamo cesto ter pot nadaljujemo po pločniku do trga pred cerkvijo sv. Marjete v Gorišnici. Nasproti cerkve sta občinska stavba in osnovna šola.

NARAVNE ZNAMENITOSTI:

- izvir »Lüba vodica«, Andrenci
- ribnik, Moškajnci
- rastišče močvirske logarice, Tivolci
- Slodnjakova lipa, Gorišnica

KULTURNE ZNAMENITOSTI:

- kapela sv. Marije Brezmadežne, Spodnja Senarska
- kapela žalostne Matere božje, Gornje Verjane
- kužno znamenje, Čagona
- cerkev sv. Andraža, Vitomarci
- kapela, Vitomarci
- Hrgova viničarska hiška, Vitomarci
- lesena Toševa preša, Vitomarci
- kužno znamenje Čušev križ, Hvaletinci
- razgledni stolp na Gomili, Senčak pri Juršincih
- Puhov muzej, Sakušak
- rojstna hiša Antona Slodnjaka, Bodkovci
- kapela Aleluja, Dragovič
- cerkev sv. Lovrenca, Juršinci
- Muzej Društva za ohranjanje in razvijanje dediščine, Juršinci
- kapela in spomenik NOB, Mostje
- Šegulovo gospodarsko poslopje, Polenci
- Benkova kapelica, Prerad
- baročni dvorec Dornava, Dornava
- Dominkova domačija, Gorišnica
- cerkev sv. Marjete Antiohijske, Gorišnica
- skulptura iz litoželeznih križev in kapela na pokopališču, Gorišnica



cerkev sv. Andraža, Vitomarci



Puhov muzej, Sakušak



skulptura iz litoželeznih križev na pokopališču, Gorišnica

POLEŃŠAK

ž. c. Marijinega obiskanja



Današnja božjepotna cerkev so postavili v obdobju 1621–1633 in jo obnovili v času razcveta romanj ter leta 1722 še enkrat posvetili. Pogled na cerkveno stavbo kaže na baročno poreklo, notranjščina prezbiternija pa ima še gotске prvine.

O začetku božje poti legenda pravi, da sta iz Poljske čez Polenšak potovala brata Ciril in Metod s spremstvom mladih fantov v Rim. Ob reki Muri so se morali ustaviti, ker si je eden izmed bratov poškodoval nogo. Med počitkom je izrezljal ikono Matere božje in dejal, da jo bo obesil na tistem mestu, od koder bodo prvič zagledali obzidje rimske Poetovie (današnji Ptuj). To se je zgodilo pri veliki lipi na Polenšaku in nanjo sta brata obesila podobo Marijinega obiskanja, h kateri so se ljudje zatekali k molitvi.

V času nalezljivih bolezni, posebno kuge, je sem ob nedeljah in praznikih prihajalo po več tisoč romarjev. V kroniki je zapisano, da je prišlo leta 1872 k Materi božji na Polenšak 40.000 romarjev.

Današnja cerkev z visokim zvonikom nam kaže baročno podobo z glavnim in štirimi stranskimi oltarji, ki so delo Jožefa Holzingerja. Na glavnem oltarju kraljuje Marija z Jezusom v naročju, obdana z angeli.

Najnovejša pridobitev cerkve so nove orgle iz leta 2009.

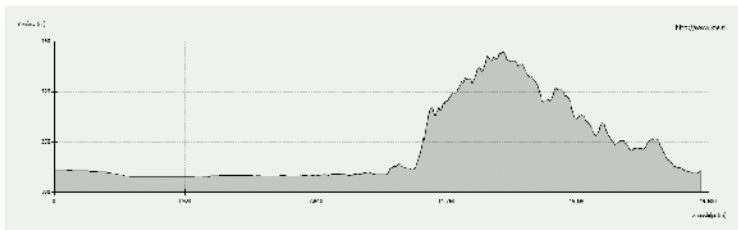
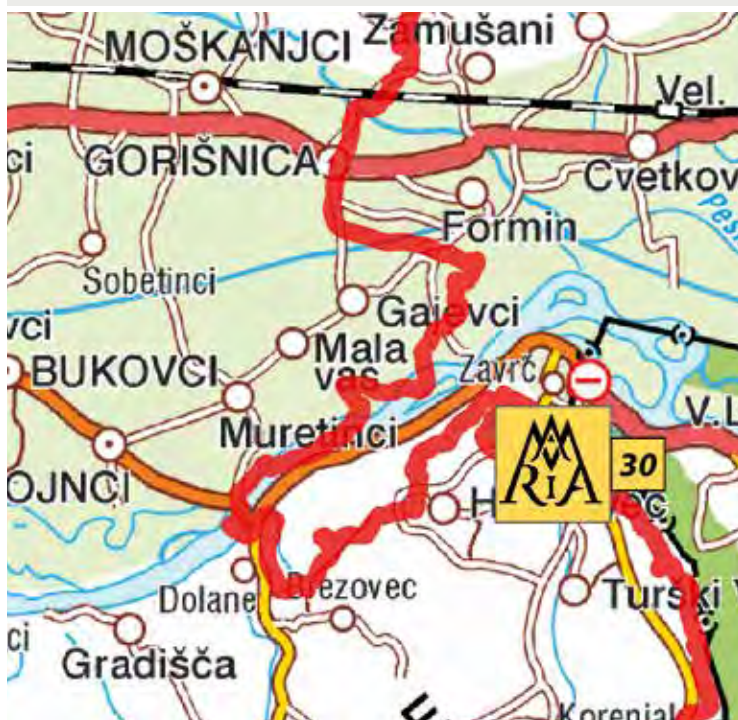
Farno žegnanje je prvo nedeljo v mesecu juliju.

→ **ŽUPNIJA POLEŃŠAK**

Polenšak 10 / SI – 2257 Polenšak / Tel: +386 (0)2 761 02 55

E-mail: zupnija@polensak.com / Web: www.zupnija.polensak.com

Gorišnica → Formin → Borl → MMP Zavrč/Dubrava Križovljanska



Iz Gorišnice gremo v krožišču levo po cesti v smeri Formina. Pot poteka po lokalni cesti, sprva med polji, nato pa ob vzožju nasipa dovodnega kanala HE Formin. V levem ovinku pred naseljem Formin zapustimo cesto in se čez mostiček pod nasipom kanala odpravimo do dovozne ceste v Forminu. Med stanovanjskimi hišami pridemo do ceste, po kateri gremo desno do mostu čez odvodni kanal HE Formin. V križišču pred mostom se naši poti priključi evropska pešpot E7, ki poteka od Hodoša proti Kobaridu. Skupaj z našo potjo poteka do Borla. Kmalu po prečkanju mostu, pri kovinskem stebru za daljnovod, zapustimo asfaltno cesto

ter zavijemo levo na kolovoz. Med polji gremo do manjšega gozda in po traktorski poti ob robu gozda desno med njivami do vstopa v obdravski gozd. Po gozdni cesti pridemo do gramozne ceste. Po njej gremo le nekaj metrov levo, nato pa pri mogočnem hrastu zavijemo desno. Kmalu pridemo iz gozda med polja, sredi katerih stoji betonski steber električnega daljnovoda. V daljavi že vidimo lovski dom sv. Marjeta, pri katerem pridemo na asfaltno cesto. Mimo lovskega doma gremo po cesti mimo piščančje farme naprej do bližine naselja Gajevci. Sto metrov pred lepo urejenim ribnikom zavijemo levo na gramozno gozdno cesto, po kateri pridemo do žične ograje farm. Ob robu gozda gremo po kolovozu naravnost do vhoda v obdravski gozd. Po gozdnem kolovozu hodimo do stare struge reke Drave. Na križiščih smo pozorni na markacije in smerne puščice. Ob obrežju Drave gremo sto metrov ob toku navzgor, nato pa ponovno zavijemo v obdravski gozd, skozi katerega pridemo na križišče gozdnih cest v bližini naselja Muretinci. Gremo levo po gozdnem kolovozu do gramozne ceste ter desno po njej dosežemo križišče pred borlskim mostom. Najprej zavijemo levo, nato pa čez nekaj metrov še enkrat levo čez most mimo gostišča v Dolanah. Pot nadaljujemo ob robu ceste Ptuj–Zavrč do odcepa za grad Borl. Po tej cesti gremo desno čez mostiček do betonskega transformatorja, kjer nas smerna tabla usmeri desno na gramozno cesto. Po njej gremo do bližnjega križišča, kjer se držimo desne spodnje ceste, ki nas pripelje do novejša hiše. Ob robu gozda, levo od hiše, se začnemo vzpenjati do vhoda v bukov gozd. Skozenj se v serpentinah in ob postajah križevega pota povzpemo do cerkve sv. Ane na Velikem Vrhu. Mimo cerkve se po grebenu povzpemo do hiše z vrtom, pri kateri stopimo na asfaltno cesto. Po cesti gremo levo med vinogradi po razloženem naselju Veliki Vrh. Ko pridemo do ceste Borl–Hrastovec, gremo desno po njej. Po nekaj metrih zapustimo asfaltno cesto ter zavijemo levo po kolovozu v gozd.

Ko zapustimo asfaltno cesto, se poslovimo tudi od belo-rdečih Knafelčevih markacij. Naprej vse do Gruškovca nas bodo vodile belo-rumene markacije za pohodne tematske poti.

Po gozdnem kolovozu se približamo asfaltni cesti in vinogradom v Hrastovcu, a ostanemo v gozdu in pot nadaljujemo levo proti Zavrču. Po grebenu dosežemo **Marijino cerkev**, ki stoji na griču v bližini Zavrča. Od cerkve se spustimo med vinogradi do osnovne šole in župnijske cerkve sv. Miklavža.

Od cerkve gremo do gradu Zavrč ter po cesti navzdol do glavne ceste Ptuj–Varaždin. V krožišču zavijemo desno in mimo bencinske črpalke pridemo do mednarodnega mejnega prehoda Zavrč/Dubrava.

Pot lahko nadaljujemo na Hrvaško proti Mariji Bistrici ali po slovenski strani do mejnega prehoda Zgornji Leskovec/Cvetlin.

ZAVRČ

p. c. Marijinega vnebovzjetja

NARAVNE ZNAMENITOSTI:

- park gradu Borl, Dolane

KULTURNE ZNAMENITOSTI:

- Šveičova kapelica, Formin
- Leplinova kapelica, Gajevci
- grad, Muretinci
- Majcenovičeva kapelica, Dolane
- grad Borl, Dolane
- cerkev sv. Trojice, Dolane
- cerkev sv. Ane, Veliki Vrh
- dvorec Zavrč, Zavrč
- cerkev sv. Miklavža, Zavrč
- cerkev sv. Mohorja, Turški Vrh
- stebrasto znamenje, Turški Vrh



cerkev sv. Ane, Veliki Vrh



dvorec Zavrč, Zavrč



grad Borl, Dolane



Romarska cerkev stoji na osamljeni razgledni točki nad reko Dravo, v bližini župnijske cerkve.

O nastanku te podružnične cerkve je ohranjena legenda. Po izročilu naj bi jo zgradili splavarji. Na neki Marijin praznik so splavarji pluli po Dravi in eden izmed splavarjev je utonil. V tem so preostali videli božjo kazen, ker so splavarili na Marijin praznik, in v zadoščenje za greh in kot prošnjo za varstvo v prihodnje so zgradili cerkev Mariji v čast.

Zidavo te cerkve se postavlja najkasneje v drugo polovico 16. stoletja in takrat je bila že znana božja pot. Okrog leta 1700 je bila prvotni cerkvi dozidana baročna kapela. Je enoladijska poznogotska stavba, s tristranim prezbitერიem, rebkastim stropom in prelepim gotskim stranskim vhodom Oslov hrbet.

Glavni oltar, na katerem kraljuje Marija Kraljica z detetom, je delo J. Holzingerja. Stranska oltarja sta posvečena sv. Urbanu in sv. Antonu puščavniku. V kupolasto obokani kapeli je baročni oltar rožnovenske Matere božje.

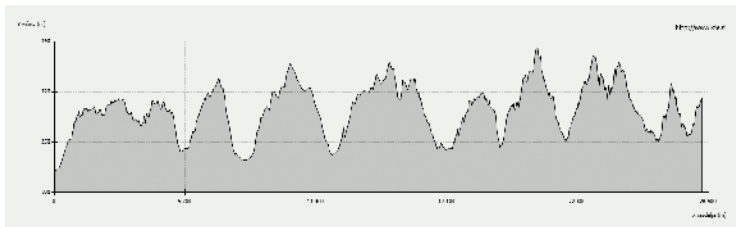
Cerkev je leta 1914 poslikal Franc Horvat iz Maribora. V prezbitერიju je upodobil Marijino življenje in smrt, v kupoli kapele pa Marijino kronanje in poveličanje.

Glavni romarski shod je na praznik Marijinega vnebovzjetja, 15. avgusta.

→ ŽUPNIJA ZAVRČ

Zavrč 12 / SI - 2283 Zavrč / Tel: +386 (0)2 761 55 51

Zavrč → Drenovec → Turški Vrh → Korenjak → Paradiž
→ Skorišnjak → MP Zgornji Leskovec/Cvetlin



Iz Zavrča gremo pri šoli desno mimo pokopališča ter med vinogradi dosežemo gozd, skozi katerega se povzpemo na greben. Po gramozni cesti, ki vodi med hišami naselja Hrastovec, se spustimo do asfaltne ceste. Zavijemo levo ter na bližnjem križišču desno proti središču Zavrča. Po cesti, ki zavije levo mimo občinske stavbe, po hribu navzgor nadaljujemo pot v Goričak. Hodimo izključno po desni strani ceste, saj je levi rob vozišča že v sosednji Republiki Hrvaški. Ko pridemo do table »pozor, državna meja«, zavijemo desno po gozdni poti. Po

poti se povzpemo do jase, na kateri je vinograd. Mimo vinograda nadaljujemo pot ponovno v gozd, skozi katerega pridemo do domačije. Mimo nje dosežemo grebensko cesto, po kateri bomo hodili pretežen del poti. Ko zavijemo desno po grebenski cesti, hodimo izključno po desnem robu ceste, saj je levi del vozišča del Hrvaške. Pot poteka nato mimo turistične kmetije naprej po grebenu do rojstne hiše slovenskega igralca Maksa Furjana. Ob levem robu hiše se povzpemo do vinograda, ob katerem se desno vzpenjamo nazaj na grebensko cesto do naslednje turistične kmetije. Nadaljujemo po grebenski cesti naprej do prvega križišča, kjer gremo desno po cesti navzdol. V levem ovinku zapustimo asfaltno cesto ter se ob vinogradu in skozi gozd spustimo nazaj na cesto. Nekaj metrov naprej pridemo na križišče z glavno cesto Zavrč–MP Drenovec. Gremo levo po cesti, ki jo čez nekaj metrov zapustimo v desno. Sedaj se začnemo vzpenjati po cesti proti naselju Turški Vrh.

Iz doline Turškega potoka se po cesti povzpemo na greben do slemenskega naselja Turški Vrh. Na križišču se levo odcepi cesta proti cerkvi sv. Mohorja. Cerkev stoji tik ob slovensko-hrvaški državni meji. Pot nadaljujemo po cesti desno rahlo navzdol do hiše Turški Vrh 104, kjer zavijemo levo na kolovoz. Po tej cesti se spustimo med vinogradi in travniki v dolino, kjer pridemo do domačije Habjanec. Po asfaltni cesti gremo levo mimo domačije. Sprva hodimo po dolini, nato pa se začnemo vzpenjati po cesti do grebena, kjer zavijemo levo ter se med posameznimi hišami naselja Korenjak podamo do križišča cest. V sredini križišča je lepo urejen otok z leseno posodo za grozdje. Na križišču gremo desno ter se po cesti spustimo do glavne ceste Turški Vrh–Cirkulane. Pri lovskem domu zavijemo levo na stransko cesto ter se po njej povzpemo do kapele v Gruškovcu. Pri kapeli gremo levo navzgor, med posameznimi hišami, po grebenu do vnožja Gruškovskega Huma. Po desni strani hriba se vzpenjamo do razgledne točke, od koder sestopimo do asfaltne ceste. Po cesti, ki se vije po pobočju hriba, gremo levo in se povzpemo do cerkve sv. Florjana. Cerkev stoji na hrvaški strani državne meje. Hodimo po desni strani ceste do ovinka, kjer se naša pot odcepi desno navzdol. Skozi gozd se spustimo v dolino. Na križišču gremo levo po dolini do kapelice, kjer zavijemo desno čez mostiček. Mimo stanovanjske hiše se po kolovozu podamo ob robu gozda v stransko dolino. Po desnem pobočju hriba se pot postopoma povzpne na greben. Smo v naselju z zanimivim imenom Paradiž. Po cesti gremo desno ter pridemo do hiše v tem naselju. Mimo hiše nadaljujemo po cesti navzdol, skozi gozd do križišča, kjer zavijemo levo navzdol. Cesta se med vinogradi spušča do gozdička, kjer asfaltno cesto zapustimo ter sestopimo skozi gozdiček do dolinske ceste. To cesto le prečkamo ter se po kolovozu povzpemo na greben v razloženo naselje Pohorje. V bližini naše poti stoji cerkev sv. Elizabete, ki jo domačini imenujejo Špeta. Po cesti in skozi gozd pridemo do križišča, kjer se od naše poti odcepi Bračičeva pot, ki se nadaljuje po asfaltni cesti naravnost. Mi pa gremo levo po gramozni cesti. Odpirajo se nam lepi razgledi na haloške griče in Ptujsko polje ter Slovenske gorice v ozadju. Cesta, po kateri

hodimo, se vije po gozdnatem pobočju. Po njej pridemo do domačije Žutec, ki stoji na grebenu, kjer poteka meja med občinama Cirkulane in Videm. Smo na križišču, kjer vodi levo cesta do državne meje, mi pa nadaljujemo pot desno po grebenu. Kmalu pridemo do križišča, kjer zavijemo levo po gramozni cesti navzdol. Sedaj se spuščamo v dolino, kjer leži naselje Skorišnjak. Cesta se vije sprva po travnatem pobočju, nato pa skozi gozd dosežemo asfalt, po katerem pridemo do gospodarskega poslopja v naselju Skorišnjak. Desno od gospodarskega poslopja zavijemo čez potok levo proti gozdnatem pobočju. Po kolovozu, ki najprej poteka ob pobočju, nato pa zavije desno v gozd, se povzpemo na greben. Smo v razloženem naselju Gradišče. Na slemenski cesti gremo levo, a jo že na bližnjem križišču zapustimo, saj zavijemo desno navzdol. Po cesti, ki se spušča v dolino, pridemo do asfaltne ceste. Smo tik pred mejnim preходом Zgornji Leskovec/Cvetlin. Pot sedaj vodi levo skozi mejni prehod po cesti navzgor. Asfaltna cesta se v serpentinah vzpne do mejnega grebena, kjer Marijina romarska pot zapusti Slovenijo.

Z desne se nam tukaj priključi krak zahodne smeri Marijine romarske poti, ki vodi iz avstrijskega Gradca skozi Trate, Ptuj, Ptujsko Goro, Žetale in Gruškovje. Pot se nato skozi Cvetlin in Lepoglavo nadaljuje v Marijo Bistrico na Hrvaškem.

KULTURNE ZNAMENITOSTI:

- rojstna hiša Maksa Furjana, Goričak
- ruševine cerkve sv. Urbana, Belski Vrh
- cerkev sv. Janeza Krstnika, Gorenjski Vrh
- Škečeva kapela, Gruškovec
- cerkev sv. Elizabete Ogrske (Špeta), Pohorje
- cerkev sv. Andreja, Zgornji Leskovec
- cerkev sv. Katarine, Cirkulane, Meje
- cerkev sv. Florijana, Meje



rojstna hiša Maksa Furjana, Goričak



cerkev sv. Elizabete Ogrske (Špeta), Pohorje



cerkev sv. Florijana, Meje

KONTROLNE TOČKE NA POTI

🏠 ← žig se nahaja v skrinjici na objektu

🏠 ↓ žig se nahaja v objektu

1. **Zgornja Velka CERKEV MARIJE SNEŽNE** 🏠 ↓
Okrepčevalnica Snežinka, Zgornja Velka 38, 2213 Zgornja Velka
2. **Jareninski Dol CERKEV MARIJINEGA VNEBOVZETJA** 🏠 ↓
Gostilna Pri lipi, Jareninski dol 19, 2221 Jarenina
3. **Pernica** 🏠 ↓
Gostilna Kramberger, Pernica 4, 2231 Pernica
4. **Malečnik CERKEV DEVICE MARIJE NA GORCI** 🏠 ↓
Pizzeria Črni Baron, Malečnik 158, 2229 Malečnik
5. **Zgornji Duplek** 🏠 ↓
Bar Splavar, Zgornji Duplek 5, 2241 Spodnji Duplek,
6. **Vurberk CERKEV MARIJINEGA VNEBOVZETJA** 🏠 ←
skrinjica na vaškem domu, Vurberk 93, 2241 Spodnji Duplek
7. **Ptuj** 🏠 ↓
Hotel Mitra, Prešernova 6, 2250 Ptuj
8. **Videm pri Ptujju** 🏠 ↓
Okrepčevalnica pri Treh lipah, Videm pri Ptujju 48, 2284 Videm pri Ptujju
9. **Podlehnik CERKEV DEVICE MARIJE** 🏠 ←
skrinjica na Gostišču Ob ribniku, Dežno 6/a, 2286 Podlehnik
10. **Ptujska Gora BAZILIKA MARIJE ZAVETNICE** 🏠 ↓
Župnijski urad Ptujska Gora, Ptujska Gora 40, 2323 Ptujska Gora
11. **Donačka gora** 🏠 ←
skrinjica na Rudjevernem domu pod Donačko goro, Donačka gora 37 a, 3252 Rogatec
12. **Ložno CERKEV MARIJE LORETSKE** 🏠 ←
skrinjica na Izletniški kmetiji Sovič Ložno, Strmec pri Svetem Florijanu 32, 3252 Rogatec
13. **Boč** 🏠 ↓
Planinski dom na Boču, Drevenik 7, 3241 Podplat
14. **Ljubično CERKEV ŠKAPULIRSKE MATERE BOŽJE** 🏠 ←
skrinjica pri Marijini cerkvi, Zbelovska Gora, 3215 Loče
15. **Sladka Gora CERKEV ČUDODELNE MATERE BOŽJE** 🏠 ↓
Bar Sladka gora, Sladka gora 4/a, 3240 Šmarje pri Jelšah
16. **Šmarje pri Jelšah CERKEV MARIJINEGA VNEBOVZETJA** 🏠 ↓
Vialli pub, Aškerčev trg 23, 3240 Šmarje pri Jelšah
17. **Završe pri Grobelnem CERKEV MATERE DOBREGA SVETA** 🏠 ←
skrinjica pri Marijini cerkvi, Završe pri Grobelnem, 3231 Grobelno
18. **Botričnica CERKEV MARIJE SEDEM ŽALOSTI** 🏠 ↓
Gostilna Jug, Ul. skladateljev Ipavcev 18, 3230 Šentjur
19. **Slivnica pri Celju** 🏠 ↓
Turistična kmetija Cvetka Hrašnik, Slivnica pri Celju 22/b, 3263 Slivnica pri Celju
20. **Kalobje CERKEV MARIJINEGA IMENA** 🏠 ↓
Gostilna Erjavec, Kalobje 17, 3233 Kalobje
21. **Dobje pri Planini CERKEV KARMELSKE MATERE BOŽJE** 🏠 ↓
Gostilna pri Urški, Dobje pri Planini 5, 3224 Dobje pri Planini

22. **Planina pri Sevnici** 🏠 ↓
Gostišče Montparis, Planina pri Sevnici 44, 3225 Planina pri Sevnici
23. **Zagorje CERKEV MARIJE POMOČNICE** 🏠 ←
skrinjica na domu krajanov, Zagorje 47, 3261 Lesično
24. **Kozje CERKEV MARIJINEGA VNEBOVZETJA** 🏠 ↓
Bar Perla, Kozje 38, 3260 Kozje
25. **Podsreda CERKEV MATERE BOŽJE SEDEM ŽALOSTI (Stare gore nad Podsreda)** 🏠 ↓
Bar pod gradom, Podsreda 49, 3257 Podsreda
26. **Svete gore nad Bistrico ob Sotli CERKEV MATERE BOŽJE** 🏠 ←
skrinjica v kapeli sv. Sebastijana in sv. Fabijana (pri Marijini cerkvi), Zagaj, 3256 Bistrica ob Sotli
27. **Bistrica ob Sotli** 🏠 ↓
Gostilna Šempeter, Bistrica ob Sotli 9, 3256 Bistrica ob Sotli
28. **Rogatec** 🏠 ↓
Kavarna in slaščičarna pri Mariji, Trg 8, 3252 Rogatec
29. **Rogaška Slatina CERKEV MARIJINEGA VNEBOVZETJA** 🏠 ↓
JZ Turizem Rogaška Slatina, Zdraviliška trg 1, 3250 Rogaška Slatina
30. **Podčetrtek CERKEV DEVICE MARIJE NA PESKU** 🏠 ↓
Terme Olimia, recepcija hotela Breza, Zdraviliška cesta 24, 3254 Podčetrtek
31. **Olimje CERKEV MARIJINEGA VNEBOVZETJA** 🏠 ↓
Minoritski samostan, Olimje 82, 3254 Podčetrtek
32. **Bučje** 🏠 ↓
Bar Buče, Buče 57, 3255 Buče
33. **Žetale CERKEV MARIJE TOLAŽNICE NA BREZJU** 🏠 ↓
Bar Žetale, Žetale 6, 2287 Žetale
34. **Gornja Radgona** 🏠 ←
skrinjica pri cerkvi sv. Petra, Maistrov trg 2, 9250 Gornja Radgona
35. **Rodmošči** 🏠 ←
skrinjica na rojstni hiši dr. Antona Trstenjaka, Rodmošči 17, 9250 Gornja Radgona
36. **Negova CERKEV MARIJINEGA ROJSTVA** 🏠 ↓
Kava bar Graščak, Negova 17, 9245 Spodnji Ivanjci
37. **Sveta Trojica v Slovenskih goricah** 🏠 ↓
Gostilna na Griču, Cesta Maksa Kavčiča 2, 2235 Sveta Trojica v Slovenskih goricah
38. **Vitomarci** 🏠 ↓
Bar Cobra, Vitomarci 74, 2255 Vitomarci
39. **Juršinci** 🏠 ↓
Bar Kaučič, Juršinci 11, 2256 Juršinci
40. **Polenšak CERKEV MARIJINEGA OBISKANJA** 🏠 ←
skrinjica na Gostilni Šegula, Polenci 41, 2257 Polenšak
41. **Gorišnica** 🏠 ←
skrinjica pri Dominikovi domačiji, Gorišnica 54, 2272 Gorišnica
42. **Zavrč CERKEV MARIJINEGA VNEBOVZETJA** 🏠 ↓
Okrepčevalnica Gregurec, Zavrč 8, 2283 Zavrč
43. **Drenovec** 🏠 ↓
Turistična kmetija Pungračič, Drenovec 7, 2283 Zavrč
44. **Paradiž** 🏠 ←
skrinjica na domačiji Bratušek, Paradiž 60, 2282 Cirkulane
45. **Sveti Avguštin** 🏠 ←
skrinjica pri domačiji Šmigoc, Velika Varnica 20, 2285 Zgornji Leskovec


MRP - TURISTIČNE INFORMACIJE


-  PRENOČIŠČE
-  GOSTILNA
-  TURISTIČNA KMETIJA
-  VINSKA KLET
-  INFORMACIJSKI CENTER

VARIANTA 1

ETAPA 1


-  • **Zasebne sobe Galunič Tanja**, Slovenska ulica 13, SI-2212 Šentilj, tel: 00386 (0)40 467 048
-  • **Gostilna Šiker**, Močna 7, SI-2231 Pernica, tel: 00386 (0)2 720 59 21, E-mail: info@siker.si, Web: www.siker.si
- **Gostilna Pauman**, Pesniški dvor 9, SI-2211 Pesnica pri Mariboru, tel: 386 (0)2 640 00 01
- **Okrepčevalnica Snežinka**, Pesnica Pri Mariboru 59 d, SI-2211 Pesnica pri Mariboru, tel: 00386 (0)2 653 24 41
- **Gostilna in vinoteka Žmavc**, Spodnji Jakobski dol 2, SI-2222 Jakobski dol, tel: 00386 (0)41 609 020
- **Gostilna Pri lipi**, Jareninski dol 19, SI-2221 Jarenina, tel: 00386 (0)70 297 692
- **Pizzeria Branko**, Jareninski dol 64, SI-2221 Jarenina, tel: 00386 (0)2 640 52 21
- **Gostilna Frajgraba**, Vodole 1, SI-2229 Malečnik, tel: 00386 (0)2 473 24 03, E-mail: info@frajgraba.si, Web: www.frajgraba.si
- **Turistična kmetija Joannes**, Vodole 34, SI-2229 Malečnik, tel: 00386 (0)2 473 21 02, E-mail: joannes@siol.net
- **Turistična kmetija Bračko**, Vodole 5, SI-2229 Malečnik, tel: 00386 (0)2 473 24 44, E-mail: bracko.turizem@volja.net
- **Turistična kmetija Emil**, Vodole 23, SI-2229 Malečnik, tel: 00386 (0)2 473 00 96
-  • **Izletniška kmetija Skupek**, Polički vrh 29, SI-2221 Jarenina, tel: 00386 (0)2 641 00 07
- **Izletniška kmetija Kozar**, Ložane 5, SI-2231 Pernica, tel: 00386 (0)2 640 68 41
- **Izletniška kmetija Pavalec**, Vukovski vrh 5, SI-2221 Jarenina, tel: 00386 (0)2 641 26 01
- **Družinska kmetija Protner**, Dragučova 65, SI-2229 Malečnik, tel: 00386 (0)2 473 03 92, E-mail: bojan.protner@siol.net
- **Turizem-vinarstvo Mak**, Vodole 3 a, SI-2229 Malečnik, tel: 00386 (0)2 473 20 06
- **Vinarstvo in turizem Markuš**, Malečnik 255, SI-2229 Malečnik, tel: 00386 (0)2 473 03 38, E-mail: info@turizemmarkus.com, Web: www.turizemmarkus.com
- **Turistična kmetija Valentan**, Vodule 36, SI-2229 Malečnik, tel: 00386 (0)2 473 05 18, E-mail: svalentan@gmail.com

-  • **Klet Pesnica**, Pesnica pri Mariboru, SI-2211 Pesnica pri Mariboru, tel: 00386 (0)2 654 42 70
- **Vinska klet Dveri pax**, Polički vrh 1, SI-2221 Jarenina, tel: 00386 (0)2 644 00 82, E-mail: office@dveri-pax.com, Web: www.dveri-pax.com

-  • **Turistično informacijski center Maribor**, Partizanska cesta 6 a, SI-2000 Maribor, tel: 00386 (0)2 234 66 11, E-mail: tic@maribor.si, Web: www.maribor-pohorje.si
- **Zavod za turizem Maribor**, Partizanska cesta 47, SI-2000 Maribor, tel: 00386 (0)2 234 66 00, E-mail: zzt@maribor.si, Web: www.maribor-pohorje.si
- **Hiša Stare trte**, Vojašniška ulica 8, SI-2000 Maribor, tel: 00386 (0)2 251 51 00, E-mail: stara-trta@maribor.si

ETAPA 3

-  • **Gostilna in pizzeria Johana**, Dvorjane 92, SI-2241 Spodnji Duplek, tel: 00386 (0)2 681 00 23
- **Terme Ptuj**, Pot v toplice 9, SI-2250 Ptuj, tel: 00386 (0)2 749 41 00, E-mail: info@terme-ptuj.si, Web: www.terme-ptuj.si
- **Garni hotel Mitra**, Prešernova ulica 6, SI-2250 Ptuj, tel: 00386 (0)2 787 74 55, E-mail: info@hotel-mitra.si, Web: www.hotel-mitra.si
- **Grand hotel Primus**, Pot v toplice 9, SI-2250 Ptuj, tel: 00386 (0)2 749 41 00, E-mail: info@terme-ptuj.si, Web: www.terme-ptuj.si
- **Park hotel Ptuj**, Prešernova ulica 38, SI-2250 Ptuj, tel: 00386 (0)2 749 33 00, E-mail: info@parkhotel-ptuj.si, Web: www.parkhotel-ptuj.si
- **Hotel Poetovio**, Vinarski trg 5, SI-2250 Ptuj, tel: 00386 (0)2 779 82 00, E-mail: memorija@volja.net, Web: www.memoria.si
- **Mladinsko prenočišče Eva (youth hostel)**, Jadranska ulica 22, SI-2250 Ptuj, tel: 00386 (0)31 667 606, E-mail: info@hostel-ptuj.si, Web: www.hostel-ptuj.si
- **Mladinsko prenočišče Kurent (youth hostel)**, Osojnikova 9, SI-2250 Ptuj, tel: 00386 (0)2 771 08 14, E-mail: yhp@csod.si, Web: www2.arnes.si/~ljcsod1/domovi/yhp@csod.si
- **Hotel in restavracija Roškar*****, Hajdoše 43 c, SI-2250 Ptuj, tel: 00386 (0)2 782 32 01, E-mail: info@hotelroskar.com, Web: www.hotelroskar.com
- **Gostišče s prenočišči Pri Tonetu Svenšku**, Zadržni trg 13, SI-2250 Ptuj, tel: 00386 (0)2 788 56 83, E-mail: svensek.marjeta@amis.net
- **Zasebne sobe Panorama****, Maistrova ulica 19, SI-2250 Ptuj, tel: 00386 (0)2 787 75 70, E-mail: rozalija_k@hotmail.com, Web: www.krapsa.si
- **Zasebne sobe Žiga**, Panonska ulica 1, SI-2250 Ptuj, tel: 00386 (0)2 748 16 83, E-mail: prenocisce.ziga@gmail.com, Web: www.prenocisca-ziga.com
- **Zasebne sobe in apartmaji Šilak*****, Dravska ulica 13, SI-2250 Ptuj, tel: 00386 (0)2 787 74 47, E-mail: info@rooms-silak.com, Web: www.rooms-silak.com
- **Zasebne sobe Stijakovič****, Rimska ulica 9, SI-2250 Ptuj, tel: 00386 (0)2 783 64 91, E-mail: info@zimmer-stijakovic.si, Web: www.zimmer-stijakovic.si
- **Apartma Nodus**, Pot v toplice 9, SI-2250 Ptuj, tel: 00386 (0)70 827 160
- **Kamp Terme Ptuj**, Pot v toplice 9, SI-2250 Ptuj, tel: 00386 (0)2 749 45 80, E-mail: info@terme-ptuj.si, Web: www.terme-ptuj.si

-  • **Gostilna in pizzeria Johana**, Dvorjane 92, SI-2241 Spodnji Duplek, tel: 00386 (0)2 681 00 23

- **Gostilna Ribič**, Dravska ulica 9, SI-2250 Ptuj, tel: 00386 (0)2 749 06 35, E-mail: info@gostilna-ribic.si
- **Gostilna Čelan**, Slovenja vas 30, SI-2251 Ptuj, tel: 00386 (0)2 788 56 00
- **Hiša kulinarike Grabar**, Rabelčja vas 15, SI-2250 Ptuj, tel: 00386 (0)2 778 21 40
- **Gostilna Pri pošti**, Ulica heroja Lacka 6, SI-2250 Ptuj, tel: 00386 (0)2 787 74 72
- **Gostilna Perutnina Ptuj**, Novi trg 2, SI-2250 Ptuj, tel: 00386 (0)2 749 06 22
- **Gostilna Amadeus**, Prešernova ulica 36, SI-2250 Ptuj, tel: 00386 (0)2 771 70 51
- **Gostilna Rozika**, Slomškova ulica 7, SI-2250 Ptuj, tel: 00386 (0)2 748 10 86
- **Restavracija Pomaranča**, Ob Dravi 3 a, SI-2250 Ptuj, tel: 00386 (0)2 778 00 28, E-mail: info@pomaranca.si, Web: www.pomaranca.si
- **Restavracija Gastro**, Rajšpova ulica 16, SI-2250 Ptuj, tel: 00386 (0)2 787 59 90 in 00386 (0)2 787 59 91, E-mail: info@gastro-ptuj.si
- **Restavracija Zila**, Pot v toplice 9, SI-2250 Ptuj, tel: 00386 (0)2 782 78 21
- **Mehiška restavracija Poncho**, Rogozniška cesta 20, SI-2250 Ptuj, tel: 00386 (0)2 780 62 90
- **Kitajska restavracija Kitajski vrt**, Dravska ulica 7, SI-2250 Ptuj, tel: 00386 (0)2 776 14 51, E-mail: info@kitajskivrt.si
- **Pizzeria Slonček**, Prešernova ulica 19, SI-2250 Ptuj, tel: 00386 (0)2 776 13 11
- **Pizzeria-Pub Evropa**, Mestni trg 2, SI-2250 Ptuj, tel: 00386 (0)2 771 02 35
- **Pizzeria Beli vitez**, Mlinska cesta 7, SI-2250 Ptuj, tel: 00386 (0)2 782 12 21
- **Pizzeria Marakuja**, Vošnjakova ulica 7, SI-2250 Ptuj, tel: 00386 (0)2 748 19 30
- **Okrepčevalnica-pivnica Zlatorog**, Slomškova ulica 20, SI-2250 Ptuj, tel: 00386 (0)2 771 17 31
- **Zvezda grill**, Cvetkov trg 6, SI-2250 Ptuj, tel: 00386 (0)2 787 22 92,



- **Ptujska klet**, Vinarski trg 1, SI-2250 Ptuj, tel: 00386 (0)2 787 98 10, E-mail: info@ptujaska-klet.si, Web: www.ptujaska-klet.si



- **Turistično informacijski center Ptuj**, Slovenski trg 5, SI-2250 Ptuj, tel: 00386 (0)2 779 60 11, E-mail: info@ptuj.info, Web: www.ptuj.si

ETAPA 4



- **Gostišče Majolka**, Jurovci 1 b, SI-2284 Videm pri Ptuj, tel: 00386 (0)2 764 21 11, E-mail: info@gostisce-majolka.si, Web: www.gostisce-majolka.com
- **Gostišče Pri treh lipah**, Videm pri Ptuj 48, SI-2284 Videm pri Ptuj, tel: 00386 (0)2 764 14 81
- **Penzion Rekreativni center Dravinja**, Dravinjski vrh 4 d, SI-2284 Videm pri Ptuj, tel: 00386 (0)2 764 89 61, E-mail: zaransek.valerija@siol.net, Web: www.dravinja.si
- **Gostišče-Penzion Ob ribniku**, Dežno 6 a, SI-2286 Podlehnik, tel: 00386 (0)2 788 44 00, E-mail: dis.benz@siol.net, Web: www.penzion-podlehnik.si
- **Apartmaji Tisa**, Ptujška gora 32, SI-2323 Ptujška Gora, tel: 00386 (0)2 793 66 41, E-mail: info@apartmaji-tisa.si
- **Turistična kmetija Korpič**, Dravci 4, SI-2284 Videm pri Ptuj, tel: 00386 (0)2 764 28 81, E-mail: korpice@gmail.com



- **Okrepčevalnica Vrček**, Soviče 5 a, SI-2284 Videm pri Ptuj, tel: 00386 (0)2 764 50 51, E-mail: info@vrcek.si, Web: www.vrcek.si
- **Gostilna Marčič-Dolinca**, Majšperk 94, SI-2322 Majšperk, tel: 00386 (0)2 795 20 10, Web: www.gostilna-dolinca-sp.si

- **Gostilna Pri kostanju**, Sela 29, SI-2324 Lovrenc na Dravskem Polju, tel: 00386 (0)2 781 12 01
- **Gostilna Pri Katri**, Lovrenc na Dravskem polju 5, SI-2324 Lovrenc na Dravskem Polju, tel: 00386 (0)2 790 00 88
- **Gostilna Pri Lipi**, Lovrenc na Dravskem polju 11, SI-2324 Lovrenc na Dravskem Polju, tel: 00386 (0)2 790 01 51
- **Okrepčevalnica Din-Don**, Lešje 26, SI-2322 Majšperk, tel: 00386 (0)2 794 97 21
- **Okrepčevalnica Gajser**, Majšperk 23, SI-2322 Majšperk, tel: 00386 (0)2 794 45 91



- **Turistično informacijski center Ptujška Gora**, Ptujška Gora 36, SI-2323 Ptujška Gora, tel: 00386 (0)2 794 00 27, E-mail: info@ptujaska-gora.si

ETAPA 5



- **Rudijev dom pod Donačko goro**, Donačka gora 37 a, SI-3252 Rogatec, tel: 00386 (0)3 582 79 79, E-mail: rudijev.dom@gmail.com



- **Okrepčevalnica Dolina Winetou**, Zgornja Sveča 17 b, SI-2322 Majšperk, tel: 00386 (0)2 794 39 31
- **Pizzeria Špajza**, Breg 21 a, SI-2322 Majšperk, tel: 00386 (0)2 795 00 55, E-mail: info@picerija-spajza.si, Web: www.picerija-spajza.si
- **Gostišče Pod goro**, Donačka gora 13, SI-3252 Rogatec, tel: 386 (0)3 582 73 48, E-mail: info@podgoro.com, Web: www.podgoro.com



- **Turistična kmetija Golob**, Kupčinski vrh 2, SI-2289 Stoperce, tel: 00386 (0)2 761 08 50
- **Turistična Kmetija Lončarič**, Jelovice 16, SI-2322 Majšperk, tel: 00386 (0)2 793 00 10, Web: www.multimn.net/Bolfenk/index.html
- **Rudijev dom pod Donačko goro**, Donačka gora 37 a, SI-3252 Rogatec, tel: 00386 (0)3 582 79 79, E-mail: rudijev.dom@gmail.com



- **Turistično informacijski center Rogatec**, Trg 22, SI-3252 Rogatec, tel: 386 (0)3 810 72 86, E-mail: tic.rogatec@siol.net, Web: www.rogaska-tourism.com


ETAPA 6



- **Turistična kmetija Marjanca**, Spodnja Kostrivnica 5, SI-3241 Podplat, tel: 00386 (0)40 625 705, E-mail: info@tk-marjanca.net, Web: www.tk-marjanca.net
- **Planinski dom na Boču**, Dreniken 7, SI-3241 Podplat, tel: 00386 (0)3 582 46 17, E-mail: kamensek.b@hotmail.com
- **Planinski dom Velikonočnica**, kontaktna oseba: Jože Erjavec, tel: 00386 (0)40 608 474





- **Gostilna Grunt**, Strmec pri Svetem Florijanu 2 a, SI-3252 Rogatec, tel: 00386 (0)3 810 70 78, E-mail: info@gostilna-grunt.si, Web: www.gostilna-grunt.si
- **Gostilna Štorman**, Rogaška cesta 1, SI-3240 Šmarje pri Jelšah, tel: 00386 (0)3 817 11 00, E-mail: smarje@storman.si, Web: www.storman.si
- **Pizzeria Štravs**, Celjska cesta 43, SI-3240 Šmarje pri Jelšah, tel: 00386 (0)3 817 11 55, E-mail: sandi.stravs@siol.net
- **Restavracija Zadrudnik**, Obrtniška 2, SI-3240 Šmarje pri Jelšah, tel: 00386 (0)3 818 18 44, E-mail: kzs.komer.@z-hks.si
- **Pivnica Lipnik**, Rogaška cesta 23, SI-3240 Šmarje pri Jelšah, tel: 00386 (0)3 582 15 32


-  • **Izletniška kmetija Sovič Ložno**, Strmec pri Svetem Florijanu 32, SI-3252 Rogatec, tel: 00386 (0)40 237 754
- **Turistična kmetija Ogrizek**, Zgornji Gabernik 13, SI-3241 Podplat, tel: 00386 (0)3 582 43 02, E-mail: franc.ogrizek@siol.net, Web: www.freeweb.siol.net/fogrizek
- **Turistična kmetija Mijošek**, Zgornje Ngonje 43, SI-3250 Rogaška Slatina, tel: 00386 (0)41 386 510, E-mail: mijosek@volja.net, Web: www.mijosek.com
- **Vinogradniško Turistična kmetija Zorin**, Lovnik 4, SI-2319 Poljčane, tel: 00386 (0)2 829 05 10
- **Turistična kmetija Lovrenčič**, Domačija Debelak, Lovnik 11, SI-2319 Poljčane, tel: 00386 (0)2 829 04 60, E-mail: domacija.debelak@gmail.com
- **Izletniška kmetija »Smoletova gorca«**, Polžanska vas 9, SI-3240 Šmarje pri Jelšah, tel: 00386 (0)3 582 42 70

-  • **Turistično informacijski center Rogatec**, Trg 22, SI-3252 Rogatec, tel: 386 (0)3 810 72 86, E-mail: tic.rogatec@siol.net, Web: www.rogaska-tourism.com
- **Turistično informativni center Slovenska Bistrica**, Trg svobode 17, SI-2310 Slovenska Bistrica, tel: 00386 (0)2 843 08 10, E-mail: ti.center@amis.net, Web: www.tic-sb.si
- **Turistično informativni center Šmarje pri Jelšah**, Aškerčev trg 24, SI-3240 Šmarje pri Jelšah, tel: 00386 (0)3 810 12 64, E-mail: tic@smarje.si, Web: www.smarje.si
- **Javni zavod Turizem Rogaška Slatina**, Zdraviliški trg 1, SI-3250 Rogaška Slatina, tel: 00386 (0)3 581 44 14, E-mail: info@turizem-rogaska.si, Web: www.rogaska-tourism.com

ETAPA 7

-  • **Hotel Žonta**, Cesta Valentina Orožna 4, SI-3230 Šentjur, tel: 386 (0)3 746 12 50, E-mail: hotel.sentjur@zonta-sp.si, Web: www.zonta-sp.si
- **Gostišče in prenočišča Bohorč**, Ulica Dušana Kvedra 44, SI-3230 Šentjur, tel: 00386 (0)3 746 14 30, E-mail: bohorc.marjan@siol.net, Web: www.gostisce-bohorc.com
-  • **Gostilna Pri Ahacu**, Stopče 31, SI-3231 Grobelno, tel: 00386 (0)3 746 66 46, E-mail: gostilna@ahac.si, Web: www.priahacu.si
- **Gostilna Jug**, Ulica skladateljev Ipavcev 18, SI-3230 Šentjur, tel: 00386 (0)3 749 23 10, E-mail: gostilna.jug@gmail.com
- **Gostilna Kajzler**, Ulica skladateljev Ipavcev 7, SI-3230 Šentjur, tel: 00386 (0)70 413 441
- **Pizzeria Osmica**, Ulica Dušana Kvedra 12, SI-3230 Šentjur, tel: 00386 (0)59 020 033


-  • **Izletniški turizem Jezovšek**, Spodnje Selce 5, SI-3231 Grobelno, tel: 00386 (0)3 579 41 23, E-mail: darja.jezovsek@volja.net

-  • **Turistično informativni center Šentjur**, Ulica skladateljev Ipavcev 17, SI-3230 Šentjur, tel: 00386 (0)3 749 25 23, E-mail: tic@turizem-sentjur.com, Web: www.turizem-sentjur.com


ETAPA 8

-  • **Apartmenti in prenočišča Salobir Franc**, Dobje pri Planini 5 c, SI-3224 Dobje pri Planini, tel: 00386 (0)3 579 61 83


- **Kozjanska domačija**, Ravno 13, SI-3224 Dobje pri Planini, tel: 00386 (0)41 340-619, E-mail: info@kozjanska-domacija.si, Web: www.kozjanska-domacija.si
- **Gostišče Montparis**, Planina pri Sevnici 44, SI-3225 Planina pri Sevnici, tel: 00386 (0)3 748 10 10, E-mail: info@montparis.com, Web: www.montparis.com


-  • **Pizzeria Zanzibar**, Cesta Kozjanskega odreda 87, SI-3230 Šentjur, tel: 00386 (0)3 749 19 63
- **Gostilna Erjavec**, Kalobje 17, SI-3233 Kalobje, tel: 00386 (0)3 579 50 46
- **Gostilna Pri Urški**, Dobje pri Planini 5, SI-3224 Dobje pri Planini, tel: 00386 (0)3 579 61 85
- **Gostilna Pri Olgi**, Dobje pri Planini 3, SI-3224 Dobje pri Planini, tel: 00386 (0)3 579 61 43


-  • **Turistična kmetija Cvetka Hrastnik**, Slivnica pri Celju 22 b, SI-3263 Gorica pri Slivnici, tel: 00386 (0)2 579 31 28
- **Turistična kmetija Žurej**, Javorje 32, SI-3263 Gorica pri Slivnici, tel: 00386 (0)3 579 31 80


-  • **Občine Dobje**, Dobje pri Planini 26, SI-3224 Dobje pri Planini, tel: 00386 (0)3 746 60 30, E-mail: info@dobje.si

ETAPA 9

-  • **Motel Ribnik**, Kozje 50 a, SI-3260 Kozje, tel: 00386 (0)3 809 03 40
- **Apartmenti Slovensko – bavarska hiša**, Podsreda 36, SI-3257 Podsreda, tel: 00386 (0)3 800 71 00, E-mail: kozjanski-park@kp.gov.si, Web: www.kozjanski-park.si


-  • **Turistično ekološko društvo Kovač**, Šentvid pri Planini 12, SI-3225 Planina pri Sevnici, tel: 00386 (0)3 748 10 70
- **Gostilna Pri Švajgerju**, Kozje 138, SI-3260 Kozje, tel: 00386 (0)3 809 04 10


-  • **Piršev izletniški turizem**, Zdole 15, SI-3260 Kozje, tel: 00386 (0)3 5 801 176, E-mail: pit@tvsi.si

-  • **Turistično informativni center Kozje**, Kozje 49, SI-3260 Kozje, tel: 00386 (0)3 580 13 36, E-mail: tic@obcina-kozje.si, Web: www.tic-kozje.si
- **Javni zavod Kozjanski park**, Podsreda 45, SI-3257 Podsreda, tel: 00386 (0)3 800 71 00, E-mail: kozjanski-park@kp.gov.si, Web: www.kozjanski-park.si

ETAPA 10

-  • **Turistična kmetija Klet Trebče**, Trebče 82 a, SI-3256 Bistrica ob Sotli, tel: 00386 (0)3 580 40 65, E-mail: klet.trebce@siol.net
- **Strelišče – Gals Krkač**, Kunšperk 19, SI-3256 Bistrica ob Sotli, tel: 00386 (0)3 809 41 20, E-mail: gals.krkač@gmail.com

-  • **Gostilna Šempeter**, Bistrica ob Sotli 9, SI-3256 Bistrica ob Sotli, tel: 00386 (0)3 580 42 22, E-mail: sreco@sem5er.com, Web: www.sem5er.com

-  • **Izletniška in turistična kmetija Bratuša**, Črešnjevce ob Bistrici 5, SI-3256 Bistrica ob Sotli, tel: 00386 (0)3 580 42 14, E-mail: bostjan.bratusa@gmail.com

- **Kmetija Marof**, Bistrica ob Sotli 31, SI-3256 Bistrica ob Sotli, tel: 00386 (0)51 607 037, E-mail: simon.rogina@siol.net, Web: www.marof.net

- **Turistično društvo Bistrica ob Sotli**, Bistrica ob Sotli, SI-3256 Bistrica ob Sotli, E-mail: tur.drustvobos@gmail.com, Web: www.td.bistricaobsotli.si

VARIANTA 2

ETAPA 5

- **Villa Dona**, Donačka gora 4 b, 3252 Rogatec, tel: 00386 (0)3 810 71 10, E-mail: info@villadona.si
- **Gostišče Pod goro**, Donačka gora 13, 3252 Rogatec, tel: 386 (0)3 582 73 38, E-mail: info@podgoro.com, Web: www.podgoro.com
- **Gostišče Jutriša**, Ceste 80, 3252 Rogatec, tel: 00386 (0)3 582 70 70, E-mail: info@gostisce-jutrisa.si, Web: www.gostisce-jutrisa.si
- **Terme SPA Rogaška, d.d. (Grand hotel Rogaška****Superior, Hotel Slovenija****, Hotel Styria****, Hotel Strossmayer****, Grand Slam Hotel****)**, Zdraviliški trg 12, 3250 Rogaška Slatina, tel: 00386 (0)3 811 20 00, E-mail: tajnistvo@terme-rogaska.si, grand.hotel@terme-rogaska.si, hotel.slovenija@terme-rogaska.si Web: www.terme-rogaska.si
- **Hotel Aleksander******, Zdraviliški trg 3, 3250 Rogaška Slatina, tel: 00386 (0)3 812 28 00, E-mail: reception@hotel-aleksander.com, Web: www.hotel-aleksander.com
- **Grand hotel Sava****Superior in Hotel Zagreb******, Zdraviliški trg 6, 3250 Rogaška Slatina, tel: 00386 (0)3 811 40 00, E-mail: info@hotel-sava-rogaska.si, Web: www.rogaska.si
- **Hotel in restavracija Slatina*****, Celjska cesta 6, 3250 Rogaška Slatina, tel: 00386 (0)3 818 41 00, E-mail: hotel.slatina@rogaska-medical.com, Web: www.hotelslatina.com
- **Minimotel Mijošek*****, Celjska cesta 36 a, 3250 Rogaška Slatina, tel: 00386 (0)3 581 36 50, E-mail: motel.mijosek@siol.net
- **Vila Zlatorog*****, Ulica XIV. divizije 22, 3250 Rogaška Slatina, tel: 00386 (0)41 639 770, E-mail: milena.kosi@m-kabinet.si, Web: www.m-kabinet.si/vilazlatorog
- **Apartmaji Vila Golf****, Celjska cesta 8, 3250 Rogaška Slatina, tel: 00386 (0)3 019 02 00
- **Apartma Park hotel Rogaška*****, Zdraviliški trg 7, 3250 Rogaška Slatina, tel: 00386 (0)3 819 23 85, E-mail: info@oranzno-poletje.com, Web: www.oranzno-poletje.com
- **Apartma Ljubljanski dom*****, Zdraviliški trg 2, 3250 Rogaška Slatina, tel: 00386 (0)3 819 23 85, E-mail: info@oranzno-poletje.com, Web: www.oranzno-poletje.com
- **Apartma Pak*****, Mladinska ulica 3, 3250 Rogaška Slatina, tel: 00386 (0)3 581 47 01, E-mail: vera.pak@gmail.com, Web: www.apartma-pak.si
- **Apartma Herček Marija*****, Strma cesta 7, 3250 Rogaška Slatina, tel: 00386 (0)3 581 66 03, E-mail: marija.hercek@gmail.com, Web: www.apartma-hercek.si
- **Apartma MD, Bastašič*****, Vid Ivanuševe ulica 6, 3250 Rogaška Slatina, tel: 00386 (0)3 581 39 84, E-mail: apartmaji@turizem-bastasic.si
- **Apartmaji Zore Ungar*****, Stritarjeva ulica 3, 3250 Rogaška Slatina, tel: 00386 (0)3 581 33 19
- **Počitniška hiša Boty******, Pod Bellevujem 29, 3250 Rogaška Slatina, tel: 00386 (0)41 613 769, E-mail: botis@siol.com

- **Počitniški dom ZDUS Rogaška*****, Ulica XIV. divizije 14, 3250 Rogaška Slatina, tel: 00386 (0)3 818 29 50, E-mail: zdus.rogaska@volja.net, Web: www.zdusrogaska.si
- **Dom Vita*****, Spodnje Sečovo 33, 3250 Rogaška Slatina, tel: 00386 (0)3 581 49 44, E-mail: info@vitaingrid.com, Web: www.vitaingrid.com
- **Zasebne sobe Kvesić******, Šlandrova ulica 44, 3250 Rogaška Slatina, tel: 00386 (0)3 581 38 18, E-mail: zlatko@kvesic.com, Web: www.rogaska-slatina.com
- **Rudijev dom pod Donačko goro**, Donačka gora 37 a, 3252 Rogatec, tel: 00386 (0)3 582 79 79, E-mail: rudijev.dom@gmail.com

- **Restavracija Gastro**, Ceste 54, 3252 Rogatec, tel: 00386 (0)3 620 98 66, E-mail: info@gastcom.net, Web: www.gastcom.net
- **Okrepčevalnica Ham Ham**, Tepešev graben 1, 3252 Rogatec, tel: 00386 (0)3 582 72 42
- **Gostišče Jurg**, Male Rodne 20 a, 3250 Rogaška Slatina, tel: 00386 (0)3 581 47 88, E-mail: info@gostiscejurg.si, Web: www.gostiscejurg.si
- **Gostišče Pri treh ribnikih**, Celjska cesta 62, 3250 Rogaška Slatina, tel: 00386 (0)3 581 43 48, E-mail: lorberdrago@siol.net
- **Gostilna Janezov hram**, Kidričeva ulica 44, 3250 Rogaška Slatina, tel: 00386 (0)3 581 39 57, E-mail: janez.anderlic@siol.net
- **Gostilna Guter – Ferme Vera**, Kidričeva ulica 60, 3250 Rogaška Slatina, tel: 00386 (0)3 581 55 70
- **Restavracija Kaiser**, Zdraviliški trg 6, 3250 Rogaška Slatina, tel: 00386 (0)3 811 47 10, E-mail: info@restavracija-kaiser.si, Web: www.restavracija-kaiser.si
- **Restavracija Kovač**, Prvomajska ulica 20 a, 3250 Rogaška Slatina, tel: 00386 (0)3 581 45 30, E-mail: kovaks.d@gmail.com
- **Restavracija in pizzeria Bohor**, Kidričeva ulica 23, 3250 Rogaška Slatina, tel: 00386 (0)3 581 41 00, E-mail: bohor.rogaska@yahoo.com
- **Restavracija in pizzeria Keros**, Tržišče 12 a, 3250 Rogaška Slatina, tel: 00386 (0)3 818 23 16, E-mail: keros@keros.si
- **Restavracija in pizzeria Attems**, Zdraviliški trg 22, 3250 Rogaška Slatina, tel: 00386 (0)51 200 600, E-mail: attems@gmail.com

- **Turistično izletniška kmetija Perkovič**, Tržaški hrib 20, 3250 Rogaška Slatina, tel: 00386 (0)3 581 46 34, E-mail: edi.perkovic@siol.net, Web: www.perkovic.si
- **Izletniška kmetija Jus**, Cerovec pod Bočem 3, 3250 Rogaška Slatina, tel: 00386 (0)3 581 33 81

- **Turistično informacijski center Rogatec**, Trg 22, SI-3252 Rogatec, tel: 386 (0)3 810 72 86, E-mail: tic.rogatec@siol.net, Web: www.rogaska-tourism.com
- **Javni zavod Turizem Rogaška Slatina**, Zdraviliški trg 1, SI-3250 Rogaška Slatina, tel: 00386 (0)3 581 44 14, E-mail: info@turizem-rogaska.si, Web: www.rogaska-tourism.com

ETAPA 6

- **Apartmaji in sobe Helena Kocjančič**, Sodna vas 25, SI-3253 Pristava pri Mestinju, tel: 00386 (0)3 582 35 89, E-mail: apartmaji.kocjancic@siol.net, Web: www.apartmaji-kocjancic.si
- **Apartma Lara**, Cmereška Gorca 12 a, SI-3253 Pristava pri Mestinju, tel: 00386 (0)3 582 31 21, E-mail: info@apartma-lara.com, Web: www.apartma-lara.com

- **Terme Olimia d.d. (Wellness Hotel Sotelia****, Hotel Breza****, Aparthotel Rosa****, apartmajsko naselje Vas Lipa***, kamp Natura****),** Zdraviliška cesta 24, SI-3254 Podčetrtek, tel: 00386 (0)3 829 70 00, E-mail: info@terme-olimia.com, Web: www.terme-olimia.com
- **Hotel Jasmin,** Zdraviliška cesta 5, SI-3254 Podčetrtek, tel: 00386 (0)3 812 05 00, E-mail: hotel@jasmin.si, Web: www.jasmin.si
- **Domačija Jelenov greben,** Olimlje 90, SI-3254 Podčetrtek, tel: 00386 (0)3 582 90 46, E-mail: jelenov.greben@siol.net, Web: www.jelenov-greben.si
- **Domačija Mlaker,** Trška cesta 98, SI-3254 Podčetrtek, tel: 00386 (0)3 810 92 10, E-mail: igor.mlaker@amis.net, Web: www.i-t.si
- **Domačija Haler,** Olimlje 6, SI-3254 Podčetrtek, tel: 00386 (0)3 812 12 00, E-mail: info@haler-sp.si, Web: www.haler-sp.si
- **Domačija Amon,** Olimlje 24, SI-3254 Podčetrtek, tel: 00386 (0)3 818 24 80, E-mail: info@amon.si, Web: www.amon.si
- **Aparthotel in restavracija Barbara,** Zdraviliška cesta 27 a, SI-3254 Podčetrtek, tel: 00386 (0)51 341 319, E-mail: grickezman@siol.net, Web: www.aparthotel-barbara.si
- **Gostišče Ciril-Hostelling,** Zdraviliška cesta 10, SI-3254 Podčetrtek, tel: 00386 (0)3 582 91 09, E-mail: gostisce.ciril@siol.net, Web: www.ciril-youthhostel-bc.si
- **Apartma Seba,** Trška cesta 47, SI-3254 Podčetrtek, tel: 00386 (0)3 582 35 89, E-mail: sebastjan.grobelnik@siol.net
- **Apartmaji Sole,** Zdraviliška cesta 12, SI-3254 Podčetrtek, tel: 00386 (0)31 888 500, E-mail: info@sole.tc, Web: www.sole.tc
- **Kavarna Olimje,** Olimlje 79, SI-3254 Podčetrtek, tel: 00386 (0)41 513 401, E-mail: bostjan.fajs@siol.net, Web: www.kavarna-olimje.com
- **Turistična kmetija Bizjak 3^{jabolka},** Orehovec 3, SI-3253 Pristava pri Mestinju, tel: 00386 (0)3 810 30 50, E-mail: info@turisticna-bizjak.com, Web: www.turisticna-bizjak.com
- **Turistična kmetija Mraz,** Olimlje 19, SI-3254 Podčetrtek, tel: 00386 (0)3 582 90 91
- **Kamp Natura****,** Zdraviliška cesta 24, SI-3254 Podčetrtek, tel: 00386 (0)3 829 70 00, E-mail: info@terme-olimia.com, Web: www.terme-olimia.com

- **Terme Olimia d.d. (Gostišče Lipa, Restavracija Gratiola hotela Sotelia****),** Zdraviliška cesta 24, SI-3254 Podčetrtek, tel: 00386 (0)3 829 70 00, E-mail: info@terme-olimia.com, Web: www.terme-olimia.com

- **Turistična kmetija Grobin,** Sodna vas 11, SI-3253 Pristava pri Mestinju, tel: 00386 (0)3 810 30 15
- **Izletniška kmetija »Gorca pri Krašu«,** Spodnje Tinsko 13, SI-3223 Loka pri Žusmu, tel: 00386 (0)31 642 442
- **Izletniška kmetija Založnik,** Orehovec 6, SI-3223 Loka pri Žusmu, tel: 00386 (0)3 810 30 66
- **Turistična kmetija Jakopina,** Olimlje 75, SI-3254 Podčetrtek, tel: 00386 (0)3 582 90 93

- **Hiša vin Emimo,** Imeno 84, SI-3254 Podčetrtek, tel: 00386 (0)3 818 38 82, E-mail: klet.imeno@kz-smarje.si, Web: www.kz-smarje.si

- **Turizem Podčetrtek,** Škofja Gora 1, SI-3254 Podčetrtek, tel: 00386 (0)3 810 90 13, E-mail: tic@podcetrtek.si, Web: www.turizem-podcetrtek.si

ETAPA 7

- **Turistična kmetija Klet Trebče^{jabolka},** Trebče 82 a, SI-3256 Bistrica ob Sotli, tel: 00386 (0)3 580 40 65, E-mail: klet.trebce@siol.net
 - **Strelišče – Gals Krkač,** Kunšperk 19, SI-3256 Bistrica ob Sotli, tel: 00386 (0)3 809 41 20, E-mail: gals.krkač@gmail.com
 - **Domačija Stiplošek – Jožetov grič,** Sela 27, SI-3254 Podčetrtek, tel: 00386 (0)3 580 55 21, E-mail: jozetov-gric@volja.net
-
- **Gostilna Virštanj – Banovina,** Virštanj 17, SI-3254 Podčetrtek, tel: 00386 (0)3 809 55 06
 - **Gostilna Šempeter,** Bistrica ob Sotli 9, SI-3256 Bistrica ob Sotli, tel: 00386 (0)3 580 42 22, E-mail: sreco@sem5er.com, Web: www.sem5er.com
-
- **Turistična kmetija Gubensek,** Virštanj 1, SI-3254 Podčetrtek, tel: 00386 (0)3 580 55 89, E-mail: gubensek.karla@siol.net
 - **Domačija Štraus-Kramer,** Virštanj 3, SI-3254 Podčetrtek, tel: 00386 (0)3 580 56 09, E-mail: domacija.straus@siol.net
 - **Turistična kmetija »Velbana gorca« Toplišek,** Gostinca 18, SI-3261 Lesično, tel: 00386 (0)3 580 55 40, E-mail: velbana.gorca@volja.net
 - **Domačija Volavšek »Pri Škorcu«,** Verače 9, SI-3254 Podčetrtek, tel: 00386 (0)3 580 55 13, E-mail: pri_skorcu@yahoo.com
 - **Izletniška in turistična kmetija Bratuš,** Črešnjevce ob Bistrici 5, SI-3256 Bistrica ob Sotli, tel: 00386 (0)3 580 42 14, E-mail: bostjan.bratusa@gmail.com
 - **Kmetija Marof,** Bistrica ob Sotli 31, SI-3256 Bistrica ob Sotli, tel: 00386 (0)51 607 037, E-mail: simon.rogina@siol.net, Web: www.marof.net
-
- **Turistično društvo Bistrica ob Sotli,** Bistrica ob Sotli, SI-3256 Bistrica ob Sotli, E-mail: tur.drustvobos@gmail.com, Web: www.td.bistricaobsotli.si

VARIANTA 3

ETAPA 5

- **Turistična kmetija Bubnjar – Loperski (Seosko domačinstvo Bubnjar – Loperski),** Jazbina Cvetlinska 166, 42255 Cvetlin, Hrvaška tel: 00385 (0)42 705 051, 00385 (0)99 6928 807
 - **Izletniška kmetija Kodrič,** Kočice 63, 2287 Žetale, tel: 00386 (0)31 510 204, E-mail: daniela.kodric@gmail.com
 - **Izletniška kmetija Bedenik,** Žetale 24, 2287 Žetale, tel: 386 (0)2 769 22 41, E-mail: berta.bed@gmail.com
 - **Vinogradništvo Vaupotič – Cestnik,** Sedlašek 97 a, 2286 Podlehnik, tel: 00386 (0)2 768 08 01
-
- **Turistično društvo Žetale,** Žetale 1, 2287 Žetale, tel: 00386 (0)2 765 30 10, E-mail: info@td-zetale.net, td.zetale@gmail.com, Web: www.td-zetale.net

VARIANTA 4

ETAPA 1



- **Prenočišča »Sonček« Mihalič - Maček**, Ulica Moše Pijade 6, SI-9250 Gornja Radgona, tel: 00386 (0)2 561 17 03
- **Prenočišča Rožman**, Grajska cesta 21, SI-9250 Gornja Radgona, tel: 00386 (0)2 561 11 66
- **Penzion Petelin**, Čolnikov trg 1, SI-2234 Benedikt, tel: 00386 (0)2 703 14 27, E-mail: andreja@penzionpetelin.si, Web: www.penzionpetelin.si
- **Apartmajska hiša Rajšp**, Breznikova cesta 23, SI-2234 Benedikt, tel: 00386 (0)31 833 158, E-mail: apartmajirajsp@gmail.com, www.apartmaji-rajsp.com
- **Gostilna Na Griču**, Cesta Maksa Kavčiča 2, SI-2235 Sveta Trojica v Slovenskih goricah, tel: 00386 (0)40 163 090, E-mail: info@gostilnanagricu.com, Web: www.gostilnanagricu.com
- **Turistična nastanitvena kmetija Borko**, Črešnjevci 9, SI-9250 Gornja Radgona, tel: 00386 (0)2 561 13 79, E-mail: vino.borko@hotmail.com
- **Turistična kmetija Trplan**, Črešnjevci 229, SI-9250 Gornja Radgona, tel: 00386 (0)2 562 11 38
- **Kmečki turizem Pri Alenki**, Gornji Ivanjci 21, SI-9245 Spodnji Ivanjci, tel: 00386 (0)2 560 90 90, E-mail: kmecki.turizem.pri.alenki@gmail.com, Web: www.pri-alenki.si
- **Turistična kmetija Kaučič – gostišče**, Trstenik 21, SI-2234 Benedikt, tel: 00386 (0)2 703 60 23, E-mail: info@turisticnakmetija-kaucic.com, Web: www.turisticnakmetija-kaucic.com
- **Turistična kmetija Senekovič**, Trstenik 20, SI-2234 Benedikt, tel: 00386 (0)2 703 14 65



- **Restavracija M Šmid**, Partizanska cesta 42, SI-9250 Gornja Radgona, tel: 00386 (0)2 561 12 20, E-mail: dani.smid@telemach.net, Web: www.restavracija-smid.com
- **Gostilna Adanič**, Mele 27 a, SI-9250 Gornja Radgona, tel: 00386 (0)2 562 11 78, E-mail: marjana.kramberger@telemach.net, Web: www.gostilnaadanic-mk.si
- **Gostilna Ajda**, Ptujska cesta 14, SI-9250 Gornja Radgona, tel: 00386 (0)2 564 95 20
- **Pizzeria Kostanj**, Ptujska cesta 45, SI-9250 Gornja Radgona, tel: 00386 (0)2 562 13 70
- **Gostilna Suzana**, Kerenčičeva ulica 5, SI-9250 Gornja Radgona, tel: 00386 (0)2 561 12 21
- **Pizzeria Potač**, Trg svobode 19, SI-9250 Gornja Radgona, tel: 00386 (0)2 564 10 40
- **Restavracija, kavarna in bar Ciconia**, Lackova ulica 22, SI-9250 Gornja Radgona, tel: 00386 (0)2 460 95 30, E-mail: info@ciconia.si, Web: www.ciconia.si
- **Pizzeria in špageterija Casa del Nonno**, Ciril Metodova 1, SI-9250 Gornja Radgona, tel: 00386 (0)59 143 946
- **Gostilna Mencinger**, Črešnjevci 96, SI-9250 Gornja Radgona, tel: 00386 (0)2 561 12 41
- **Gostilna Šenekar**, Spodnji Ivanjci 9, SI-9245 Spodnji Ivanjci, tel: 00386 (0)2 560 11 27
- **Pizzeria Lekežič**, Čolnikov trg 19, SI-2234 Benedikt, tel: 00386 (0)2 703 60 50
- **Okrepčevalnica, pizzeria, fast food Trsek**, Radgonska cesta 8, SI-2234 Benedikt, tel: 00386 (0)2 720 55 03, E-mail: franjokraner@gmail.com
- **Gostilna pri Sveti Trojici Vogrin**, Trojiški trg 7, SI-2235 Sveta Trojica v Slovenskih goricah, tel: 00386 (0)2 720 57 00
- **Gočovski dvorec-Štajerska hiša kulinarike**, Gočova 38 a, SI-2235 Sveta Trojica v Slovenskih goricah, tel: 00386 (0)2 720 10 53, E-mail: rezervacije@skh.si, Web: www.shk.si



- **Turistična kmetija Rožkar**, Lastomerici 25, SI-9250 Gornja Radgona, tel: 00386 (0)2 564 95 75, E-mail: info@turisticna-kmetija.si, Web: www.turisticna-kmetija.si
- **Kmetija Fleisinger**, Spodnji Ivanjci 31, SI-9245 Spodnji Ivanjci, tel: 00386 (0)41 942 132
- **Turistična kmetija Adela**, Stavešinski Vrh 31, SI-9245 Spodnji Ivanjci, tel: 00386 (0)51 370 417



- **Vinske kleti Radgonske gorice** (šampanjska, buteljčna klet, Zakladnica arhivskih penin), Radgonske gorice d.d. Jurkovičeva 5, SI-9250 Gornja Radgona, tel: 00386 (0)2 564 85 10, Web: www.radgonske-gorice.si



- **Turistično informacijski center Gornja Radgona**, Kerenčičeva 16, SI-9250 Gornja Radgona, tel: 00386 (0)2 564 82 40, E-mail: zt-tic.radgona@siol.net, Web: www.tic-radgona.si
- **Zavod za kulturo, turizem in promocijo Gornja Radgona**, Partizanska ulica 11, SI-9250 Gornja Radgona, tel: 00386 (0)2 564 89 07, E-mail: infokultprotur.si, Web: www.kultprotur.si

ETAPA 2



- **Gostišče pri Antonu**, Cerkevjak 28, SI-2236 Cerkevjak, tel: 00386 (0)2 729 50 50, E-mail: info@gostiscepriantonu.com, Web: www.gostiscepriantonu.com
- **Trgovina & gostinstvo Ploj**, Smolinci 88, SI-2236 Cerkevjak, tel: 00386 (0)2 703 42 93, E-mail: posta@gostinstvo-ploj.net, Web: www.gostinstvo-ploj.net
- **Hotel in restavracija Botra**, Gorišnica 28, SI-2272 Gorišnica, tel: 00386 (0)2 743 11 10, E-mail: info.hotel@botra.si, Web: www.botra.si
- **Izletniška kmetija Breznik**, Komarnica 4, SI-2236 Cerkevjak, tel: 00386 (0)2 703 41 33, E-mail: info@turizembreznik.si, Web: www.turizembreznik.si
- **Turistična kmetija Firbas**, Cogetinci 60, SI-2236 Cerkevjak, tel: 00386 (0)2 703 50 90, E-mail: firbas@siol.net, Web: www.firbas.com
- **Turistična kmetija Toplak**, Juršinci 21, SI-2256 Juršinci, tel: 00386 (0)2 758 00 51, E-mail: marko.toplak@siol.net, Web: www.toplak-turism.eu



- **Okrepčevalnica Pri Darinki**, Juršinci 4 d, SI-2256 Juršinci, tel: 00386 (0)2 785 27 91
- **Okrepčevalnica Pri stolpu**, Senčak 9 c, SI-2256 Juršinci, tel: 00386 (0)31 606 636
- **Gostilna Šegula**, Polenci 41, SI-2257 Polenšak, tel: 00386 (0)2 761 03 23
- **Gostilna Žiher**, Moškancji 1 g, SI-2272 Gorišnica, tel: 00386 (0)2 743 08 32, E-mail: ivanka.vuzem@ziher.si, Web: www.ziher.si/ziher-gostinstvo.asp



- **Turistična kmetija Marta Druzovič**, Drbetinci 47, SI-2255 Vitomarci, tel: 00386 (0)2 757 93 36, E-mail: marta.druzovic@siol.net, Web: www.druzovic.si
- **Turistična kmetija Pri kapeli**, Drbetinci 26, SI-2255 Vitomarci, tel: 00386 (0)2 757 54 11, E-mail: prikapeli@siol.net
- **Vinotoč Druzovič Ksenija**, Drbetinci 13, SI-2255 Vitomarci, tel: 00386 (0)2 757 53 11, E-mail: janez.druzovic@s5.net
- **Turistična kmetija Slaček**, Senčak 9, SI-2256 Juršinci, tel: 00386 (0)2 758 25 11
- **Turistična kmetija Amur**, Bodkovci 47, SI-2256 Juršinci, tel: 00386(0)2 758 02 31



- **Herbersteinova klet, Kletarstvo in vinogradništvo Kaučič**, Juršinci 24, SI-2256 Juršinci, tel: 00386 (0)2 758 01 41, E-mail: herbersteinova-klet@siol.net, Web: www.freeweb.siol.net/kaucic

- **Turistično informacijska pisarna Cerkevjak**, Cerkevjak 25, SI-2236 Cerkevjak, tel: 00386 (0)2 729 57 07, E-mail: tip@cerkevjak.si

ETAPA 3

- **Zasebne sobe PC Krona**, Cirkulane 60, SI-2282 Cirkulane, tel: 00386 (0)2 761 15 01
- **Apartma Marija Janžekovič**, Gradišča 117 b, SI-2282 Cirkulane, tel: 00386 (0)2 761 30 91
- **Gostišče grad Borl**, Dolane 1, SI-2282 Cirkulane, tel: 00386 (0)2 761 15 01
- **Turizem na kmetiji Roki (Seoski turizam Roki)**, Vinogradska 11, HR-42208 Cestica – Radovec, Hrvaška, tel: 00385 (0)42 724 113, E-mail: info@turizam-roki.com, Web: www.turizam-roki.com
- **Turistična kmetija Kozarčan**, Pristava 28 a, SI-2282 Cirkulane, tel: 00386 (0)2 740 80 30, E-mail: info@kozarcan.si, Web: www.kozarcan.si
- **Turistična kmetija Pungračič**, Drenovec 7, SI-2283 Zavrč, tel: 00386 (0)2 761 06 41, E-mail: pungracic@sioi.net

- **Okrepčevalnica Palaska**, Nova vas pri Markovcih 2, SI-2281 Markovci, tel: 00386 (0)2 766 06 31
- **Gostilna Pri Ribeku**, Stojnci 136 c, SI-2281 Markovci, tel: 00386 (0)2 766 03 81
- **Gostilna Hiša usnja Herman**, Dolane 8, SI-2282 Cirkulane, tel: 00386 (0)2 761 21 11
- **Okrepčevalnica Gregurec**, Zavrč 8, SI-2283 Zavrč, tel: 00386 (0)31 380 777

- **Kmetija As Arnečič**, Gradišča 116 b, SI-2282 Cirkulane, tel: 00386 (0)2 761 58 61, E-mail: kmetija.arnecic@volja.net
- **Turistična kmetija Meznarič**, Stojnci 86, SI-2281 Markovci, tel: 00386 (0)2 766 34 51

- **Turistično informacijski center Haloze – Halo d.o.o.**, Cirkulane 56, SI-2282 Cirkulane, tel: 00386 (0)2 795 32 00, E-mail: tourism@halo.si, Web: www.haloze-zagorje.eu

ETAPA 4

- **Turistična kmetija Pungračič**, Drenovec 7, SI-2283 Zavrč, tel: 00386 (0)2 761 06 41, E-mail: pungracic@sioi.net
- **Turistična kmetija Bubnjar – Loperski (Seosko domačinstvo Bubnjar – Loperski)**, Jazbina Cvetlinska 166, HR-42255 Cvetlin, Hrvaška tel: 00385 (0)42 705 051, 00385 (0)99 6928 807

- **Bar pri Veseliču**, Turški Vrh 51, SI-2283 Zavrč, tel: 00386 (0)2 761 06 01
- **Okrepčevalnica Gregurec**, Zavrč 8, SI-2283 Zavrč, tel: 00386 (0)31 380 777

- **Turistično informacijski center Haloze – Halo d.o.o.**, Cirkulane 56, SI-2282 Cirkulane, tel: 00386 (0)2 795 32 00, E-mail: tourism@halo.si, Web: www.haloze-zagorje.eu

SEZNAM VZDRŽEVALCEV POTI

Planinsko društvo Atomske toplice - Podčetrtek

Trška cesta 82, 3254 Podčetrtek
Tel: 00386 (0)3 582 91 35
Web: www.pd-atpodcetrtek.si

Planinsko društvo Boč - Kostrivnica

Zgornja Kostrivnica 3, 3241 Podplat
Web: www.pd-boc.com

Planinsko društvo Cirkulane

Gradišča 29 a, 2282 Cirkulane
Tel: 00386 (0)2 761 56 11
Web: www.planinci-cirkulane.si

Planinsko društvo Gornja Radgona

Trg svobode 15 b, 9250 Gornja Radgona
Tel: 00386 (0)2 564 14 30
Web: www.pdradgona.si

Planinsko društvo Hakl Sv. Trojica

Mariborska c. 1, 2235 Sv. Trojica
v Slovenskih goricah
Web: www.drustvo-hakl.si

Planinsko društvo Maribor Matica

Jurčičeva 8, 2000 Maribor
Tel: 00386 (0)2 251 29 62
Web: www.pd-mbmatca.si

Planinsko društvo Naveza

Vareja 2 a, 2284 Videm pri Ptujju
Web: www.pd-naveza.si

Planinsko društvo Paloma Sladki Vrh

Sladki Vrh 7, 2214 Sladki Vrh
Tel: 00386 (0)2 645 73
Web: pd.paloma.si

Planinsko društvo Poljčane

Bistriška cesta 89, 2319 Poljčane

Planinsko društvo Ptuj

Prešernova ulica 27, 2250 Ptuj
Tel: 00386 (0)2 777 15 11
Web: www.pdptuj.si

Planinsko društvo Slivnica pri Celju

Gorica pri Slivnici 98, 3263 Gorica pri Slivnici
Web: www.pdslivnica.com

Planinsko društvo Sloga Rogatec

Lerchingerjeva ulica 1, 3252 Rogatec
Web: www.pd-sloga.com

Planinsko društvo Šentjur

Cesta Miloša Zidanška 28, 3230 Šentjur
Tel: 00386 (0)3 749 32 33
Web: www.planinskodrustvo-sentjur.si

Planinsko društvo Šmarje pri Jelšah

Aškerčev trg 24, 3241 Šmarje pri Jelšah
Tel: 00386 (0)3 582 42 65
Web: www.pd-smarje.com

Planinsko društvo Vrelec Rogaška

Celjska Cesta 3 a, 3250 Rogaška Slatina
Web: www.pdvrelec.wordpress.com

Turistično društvo Duplek

Cesta k Dravi 6, 2241 Spodnji Duplek
Web: www.td-duplek.si

Turistično društvo Zavrč

Turški Vrh 51, 2283 Zavrč
Tel: 00386 (0)2 761 06 01

Turistično društvo Žetale

Žetale 1, 2287 Žetale
Tel: 00386 (0)2 765 30 10
Web: www.td-zetale.net

POMEMBNE TELEFONSKE ŠTEVILKE V SLOVENIJI

112 - Klic v sili, medicinska pomoč, gasilci, veterinarska pomoč, reševalne enote

113 - Policija

1987 - AMZS pomoč na cesti, avtovleka, informacije

1188 - Informacije o telefonskih naročnikih v Sloveniji

1180 - Informacije o telefonskih naročnikih v mednarodnem prometu



Železniška postaja MARIBOR: 00386 (0)2 292 21 60

Železniška postaja CELJE: 00386 (0)3 293 31 56

Železniška postaja PTUJ: 00386 (0)2 292 57 02



Avtobusna postaja MARIBOR: 00386 (0)2 090 74 11

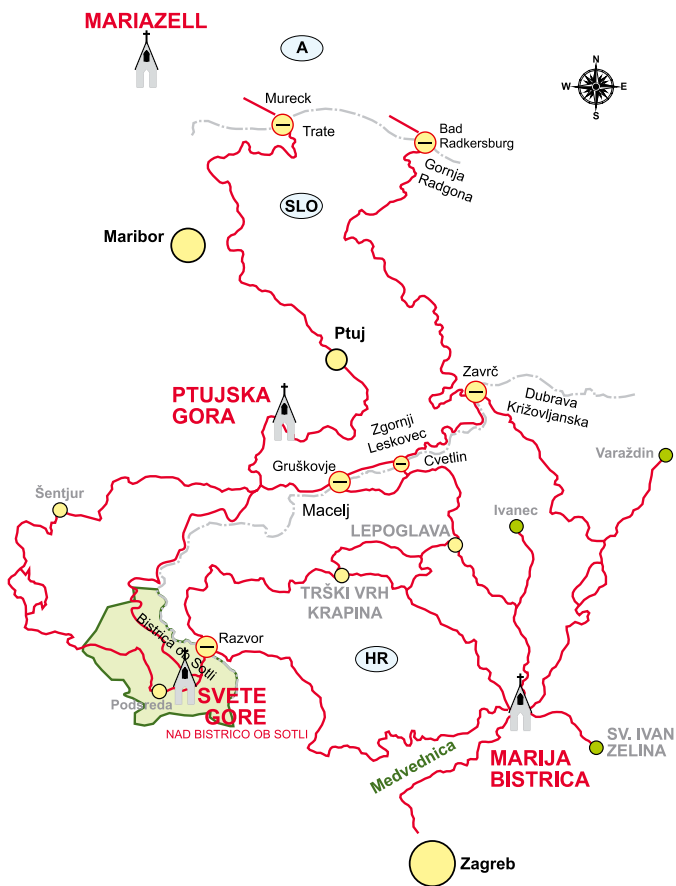
Avtobusna postaja PTUJ: 00386 (0)2 771 14 91

Avtobusna postaja CELJE: 00386 (0)3 425 34 56

LITERATURA

- Curk, J. *Gornja Radgona in okolica*. Maribor: Obzorja, 1989
- Curk, J. *Topografsko gradivo VI. Sakralni spomeniki na območju občine Šmarje pri Jelšah*. Celje: Zavod za spomeniško varstvo, 1967
- Curk, J. *Topografsko gradivo VII. Sakralni spomeniki na območju občine Šmarje pri Jelšah*. Celje: Zavod za spomeniško varstvo, 1967
- Curk, J. *Topografsko gradivo VIII. Sakralni spomeniki na območju občine Šentjur pri Celju*. Celje: Zavod za spomeniško varstvo, 1967
- Curk, J. *Topografsko gradivo z območja občine Radgona*. Ljubljana: Zavod za spomeniško varstvo SRS, 1967
- Dolenc, J. *Slovenski romar*. Celje: Mohorjeva družba, 1987
- Gams, I. *Geografske značilnosti Slovenije*. Ljubljana: Mladinska knjiga, 1996
- Jenko, J. *Marijansko leto. Po Marijini deželi*. Ljubljana, 1987
- Perko, D. *Slovenija – pokrajine in ljudje*. Ljubljana: Mladinska knjiga, 2001
- Petrič, F. *Slovenske božje poti*. Ljubljana: Založba Družina, 2008
- Stele, F. *Slovenske Marije*. Celje: Družba sv. Mohorja, 1940
- Šamperl, J. *Marija zavetnica s plaščem na Ptujski gori*. Ptujška Gora: Minoritski samostan Matere Božje, 2006
- Vrišer, S. *Malečnik*, Maribor: Obzorja, 1976
- Wust R., *Schlagnitweit M. Auf dem Marienpilgerweg*. Innsbruck: Tyrolia, 2006
- Zadnikar, M. *Spomeniki cerkvene arhitekture in umetnosti 2*. Celje: Mohorjeva družba, 1975
- Zorenč, L. *Svete gore z okolico*. Podsreda: Kozjanski park, Bistrica ob Sotli: Župnijski urad, 1996

KARTA POTI



LEGENDA

— MREŽA MARJANINIH ROMARSKIH POTI



MARJANA ROMARSKA SREDIŠČA



IZHODIŠČA ROMARSKIH POTI



KOZJANSKI PARK



DRŽAVNA MEJA



MEDNARODNI MEJNI PREHOD



MEDDRŽAVNI MEJNI PREHOD



VEČJA MESTA



PROJEKTNI PARTNERJI

RISO Zavod za razvoj in izboljšanje infrastrukture
ter socialnega okolja Ptuj

Razvojna agencija Kozjansko

Turistička zajednica občine Marija Bistrica

Turistička zajednica Sjevorno Zagorje

Turistička zajednica Krapinsko-zagorske županije

Turistička zajednica grada Krapine

Javna ustanova „Park prirode Medvednica“

Grad Sveti Ivan Zelina

Naložba v vašo prihodnost

Operacijo delno financira Evropska unija
Instrument za predpristopno pomoč



Ulaganje u vašu budućnost

Operacijo dijelomično financira Evropska unija
Instrument prepristupne pomoći



REPUBLIKA SLOVENIJA
SLUŽBA VLADE RS ZA LOKALNO SAMOUPRAVO
IN REGIONALNO POLITIKO



Kozjanski park